








URBANISTIČKI PLAN UREĐENJA POSLOVNE ZONE LOZNATI - K12

Županija:	ŽUPANIJA PRIMORSKO GORANSKA	
Općina/grad:	GRAD CRES	
Naziv prostornog plana:	URBANISTIČKI PLAN UREĐENJA POSLOVNE ZONE LOZNATI - K1 ₂	
Naziv kartografskog prikaza:	KOMUNALNA INFRASTRUKTURA - TELEKOMUNIKACIJSKA MREŽA	
Broj kartografskog prikaza:	2.5.	Mjerilo kartografskog prikaza: 1:2000
Odluka o izradi plana (službeno glasilo):	Odluka predstavničkog tijela o donošenju plana (službeno glasilo): "Službene novine" PGŽ broj 44/08	
Javna rasprava (datum objave): Novi list: 3.03.2015. godine; web stranica grada Cresa: 5.03.2015. web stranice mgipu: 27.02.2015.	Javni uvid održan od: 23.03.2015. godine do: 22.04.2015. godine	
Pečat tijela odgovornog za provođenje javne rasprave:	Odgovorna osoba za provođenje javne rasprave: DUBRAVKA FAK, ing.arh. (ime, prezime i potpis)	
Suglasnost na plan prema članku 97. Zakona o prostornom uređenju ("Narodne novine", br. 76/07, 38/09, 55/11, 90/11, 50/12)		
Broj suglasnosti klasa: 350-02/15-13/49; ur.broj: 531-05-15-2 datum: 27. kolovoz 2015.		
Pravna osoba / tijelo koje je izradilo plan:	URBANISTIČKI STUDIO RIJEKA d.o.o. PROSTORNO I URBANISTIČKO PLANIRANJE, PROJEKTIRANJE I ZAŠTITA OKOLIŠA RIJEKA Strossmayerova 3/III tel. 051 374-007, 327-233 tel-fax 051 327-232 e-mail: urb-studio-ri@ri.t-com.hr	
Pečat pravne osobe / tijela koje je izradilo plan:	Odgovorna osoba: TATJANA RAKOVAC, dipl.ing.arh. (ime, prezime i potpis)	
Odgovorni voditelj:	TATJANA RAKOVAC, dipl.ing.arh.	
Stručni tim u izradi plana:	1. TATJANA RAKOVAC, dipl. ing. arh. 5. dr. IVAN URODA, univ. spec. oec. 2. MARA KUČAN SMEŠNY, dipl.ing.arh. 6. DUBRAVKA PRPIČ, dipl.iur 3. MARINO URODA, dipl. ing. građ. 7. mr.sc. VIŠNJA HINIČ, dipl.ing.biokem 4. ALEKSANDAR ČIKOVIĆ, dipl.ing.el.	
Pečat predstavničkog tijela:	Predsjednik predstavničkog tijela: MARČELO DAMIJANJEVIĆ (ime, prezime i potpis)	
Istovjetnost ovog prostornog plana s izvornikom ovjerava:	Pečat nadležnog tijela: (ime, prezime i potpis)	

-  OBUHVAT UPU-a
-  KOLNA PROMETNA POVRŠINA
-  GOSPODARSKA NAMJENA-POSLOVNA
-  INFRASTRUKTURNA NAMJENA
IS₁ - HIDROFORSKA STANICA S BAZENOM
IS₂ - UREĐAJ ZA PROČIŠĆAVANJE, UPOJNI BUNAR I CRPNA STANICA
-  TRAFOSTANICA
-  ORJENTACIJSKE NIVELACIJSKE KOTE
- ELEKTRONIČKE KOMUNIKACIJE**
-  TELEKOMUNIKACIJSKI KANAL

