






TUMAČ:

GRANICE






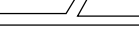
-  GRANICA OBUHVATA UPU-a
-  GRANICA GRAĐEVINSKOG PODRUČJA NASELJA CRES
-  GRANICE GRAĐEVINSKIH PODRUČJA IZDVOJENIH NAMJENA
-  GRANICA OBUHVATA III CILJANIH IZMJENA I DOPUNA UPU NASELJA CRES GRAĐ.PODRUČJA NASELJA NA7 I POVRŠINA IZDV.NAMJENA

NAMJENA







-  STAMBENA NAMJENA
-  JAVNA I DRUŠTVENA NAMJENA
-  POSLOVNA NAMJENA
-  SPORTSKO REKREACIJSKA NAMJENA
-  OSTALE ZELENE POVRŠINE
-  GROBLJE

PROMET

Ulice i javne prometne površine

-  GLAVNA MJESNA CESTA I/ILI ULICA
-  SABIRNA ULICA
-  OSTALE ULICE
-  KOLNI PRILAZ
-  BENZINSKA POSTAJA
-  PIEŠAČKE STAZE

Elektroenergetika

-  TS 35/10 KV
-  TS 10/0.4 KV
-  BUDUĆA TS 10/0.4 KV
-  KABEL 10 KV
-  BUDUĆI KABEL 10 KV
-  JAVNA RASVJETA

III. CILJANE IZMJENE I DOPUNE UPU NASELJA CRES

GRAĐEVINSKIH PODRUČJA NASELJA NA7 I POVRŠINA IZDVOJENIH NAMJENA

KONAČNI PRIJEDLOG PLANA

Županija/Grad Zagreb	PRIMORSKO-GORANSKA ŽUPANIJA
Općina/grad	GRAD CRES
Naziv prostornog plana:	III.CILJ.ID UPU NASELJA CRES GRAĐ.PODRUČJA NASELJA NA7 I POV.IZDV.NAMJENA
Naziv kartografskog prikaza:	ELEKTROOPSKRBN MREŽA
Broj kartografskog prikaza:	2.2.
Mjerilo kartografskog prikaza:	1:2000
Odluka o izradi plana: Službene novine PGŽ br.53/12 i 26/13	Odluka predstavničkog tijela o donošenju plana (službeno glasilo):
Javna rasprava (datum objave): web-stranica grada Cresa 23.7.2013., web-stranice Ministarstva graditeljstva i prostornog uređenja 23.7.2013., Službene novine PGŽ 26.07.2013., Novi list 28.07.2013.	Javni uvid održan od: 12.8.2013. do:19.8.2013.
Pečat tijela odgovornog za provođenje javne rasprave:	Odgovorna osoba za provođenje javne rasprave: Dubravka Fak, ing.arh
Suglasnost na plan prema članku 98. Zakona o prostornom uređenju i gradnji (Narodne novine, br 76/07, 38/09, 55/11, 90/11, 50/12, 55/12 i 80/13) broj suglasnosti klasa: _____ datum: _____	
Pravna osoba/tijelo koje je izradilo plan: URBANISTICA d.o.o. Zagreb, Đorđićeva 5	
Pečat pravne osobe/tijela koje je izradio plan:	Odgovorna osoba: Jasminka Pilar - Katavić, dipl.ing.arh.
Odgovorni voditelj: Jasminka Pilar-Katavić, dipl.ing.arh	
Stručni tim u izradi plana:	
1. Ana Đurđek Kuga, dipl.ing.arh. <i>Ana Đurđek Kuga</i>	
2. Mladen Kardum, ing.građ. <i>Mladen Kardum</i>	
3. Renata Filipović dipl.ing.građ. <i>Renata Filipović</i>	
4. Nevenka Dolenc, prof.soc. <i>Nevenka Dolenc</i>	
5. Željko Horvat, dipl.iur. <i>Željko Horvat</i>	
6. Aleksandra Anić Vučinić, doc.dr. <i>Aleksandra Anić Vučinić</i>	
Pečat predstavničkog tijela:	Predsjednik predstavničkog tijela: Marčelo Damijanjević
Istovjetnost ovog prostornog plana s izvornikom ovjerava:	Pečat nadležnog tijela:
(ime, prezime i potpis)	