
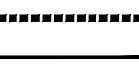



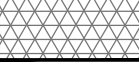

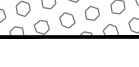

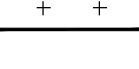


TUMAČ:

GRANICE


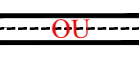



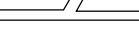
-  GRANICA OBUHVATA UPU-a
-  GRANICA GRAĐEVINSKOG PODRUČJA NASELJA CRES
-  GRANICE GRAĐEVINSKIH PODRUČJA IZDVOJENIH NAMJENA
-  GRANICA OBUHVATA III CILJANIH IZMJENA I DOPUNA UPU NASELJA CRES GRAĐ.PODRUČJA NASELJA NA7 I POVRŠINA IZDV.NAMJENA

NAMJENA



-  STAMBENA NAMJENA
-  JAVNA I DRUŠTVENA NAMJENA
-  POSLOVNA NAMJENA
-  SPORTSKO REKREACIJSKA NAMJENA
-  OSTALE ZELENE POVRŠINE
-  GROBLJE

PROMET

Ulice i javne prometne površine

-  GLAVNA MJESNA CESTA I/ILI ULICA
-  SABIRNA ULICA
-  OSTALE ULICE
-  KOLNI PRILAZ
-  BENZINSKA POSTAJA
-  PJEŠAČKE STAZE

Plinoopskrba

-  SKLADIŠTE UNP-a (spremnici, isparivačko redukc. stanica, pretakalište, kotlovnica)
-  CJEVOVOD ISPARENOG PLINA

III. CILJANE IZMJENE I DOPUNE UPU NASELJA CRES

GRAĐEVINSKIH PODRUČJA NASELJA NA7 I POVRŠINA IZDVOJENIH NAMJENA

KONAČNI PRIJEDLOG PLANA

| | |
|---|--|
| Županija/Grad Zagreb | PRIMORSKO-GORANSKA ŽUPANIJA |
| Općina/grad | GRAD CRES |
| Naziv prostornog plana: | III.CILJ.ID UPU NASELJA CRES GRAĐ.PODRUČJA NASELJA NA7 I POV.IZDV.NAMJENA |
| Naziv kartografskog prikaza: | PLINOOPSKRBNA MREŽA |
| Broj kartografskog prikaza: 24. | Mjerilo kartografskog prikaza: 1:2000 |
| Odluka o izradi plana: Službene novine PGŽ br.53/12 i 26/13 | Odluka predstavničkog tijela o donošenju plana (službeno glasilo): |
| Javna rasprava (datum objave): web-stranica grada Cresa 23.7.2013., web-stranice Ministarstva graditeljstva i prostornog uređenja 23.7.2013., Službene novine PGŽ 26.07.2013., Novi list 28.07.2013. | Javni uvid održan od: 12.8.2013. do: 19.8.2013. |
| Pečat tijela odgovornog za provođenje javne rasprave: | Odgovorna osoba za provođenje javne rasprave: Dubravka Fak, ing.arh |
| Suglasnost na plan prema članku 98. Zakona o prostornom uređenju i gradnji (Narodne novine, br 76/07, 38/09, 55/11, 90/11, 50/12, 55/12 i 80/13) broj suglasnosti klasa: datum: | |
| Pravna osoba/tijelo koje je izradilo plan: URBANISTICA d.o.o. Zagreb, Đorđićeva 5 | |
| Pečat pravne osobe/tijela koje je izradilo plan: | Odgovorna osoba: Jasminka Pilar - Katavić, dipl.ing.arh. |
| Odgovorni voditelj: Jasminka Pilar-Katavić, dipl.ing.arh | |
| Stručni tim u izradi plana: | |
| 1. Ana Đurđek Kuga, dipl.ing.arh. <i>Ana Đurđek Kuga</i> 4. Nevenka Dolenc, prof.soc. <i>Nevenka Dolenc</i> | |
| 2. Mladen Kardum, ing.građ. <i>Mladen Kardum</i> 5. Željko Horvat, dipl.iur. <i>Željko Horvat</i> | |
| 3. Renata Filipović dipl.ing.građ. <i>Renata Filipović</i> 6. Aleksandra Anić Vučinić, doc.dr. <i>Aleksandra Anić Vučinić</i> | |
| Pečat predstavničkog tijela: | Predsjednik predstavničkog tijela: Marčelo Damijanjević |
| Istovjetnost ovog prostornog plana s izvornikom ovjerava: | Pečat nadležnog tijela: |
| (ime, prezime i potpis) | |