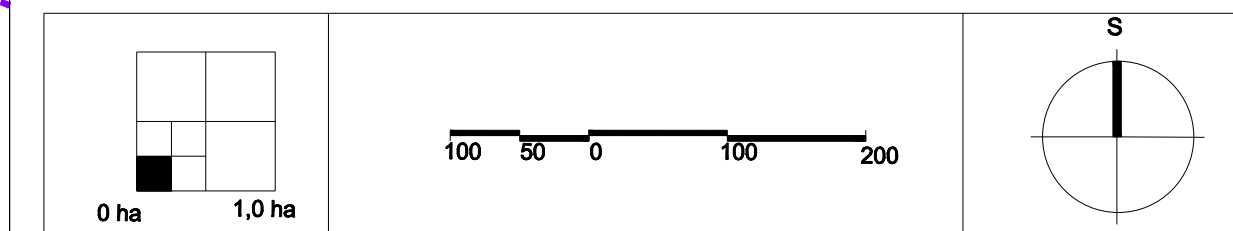

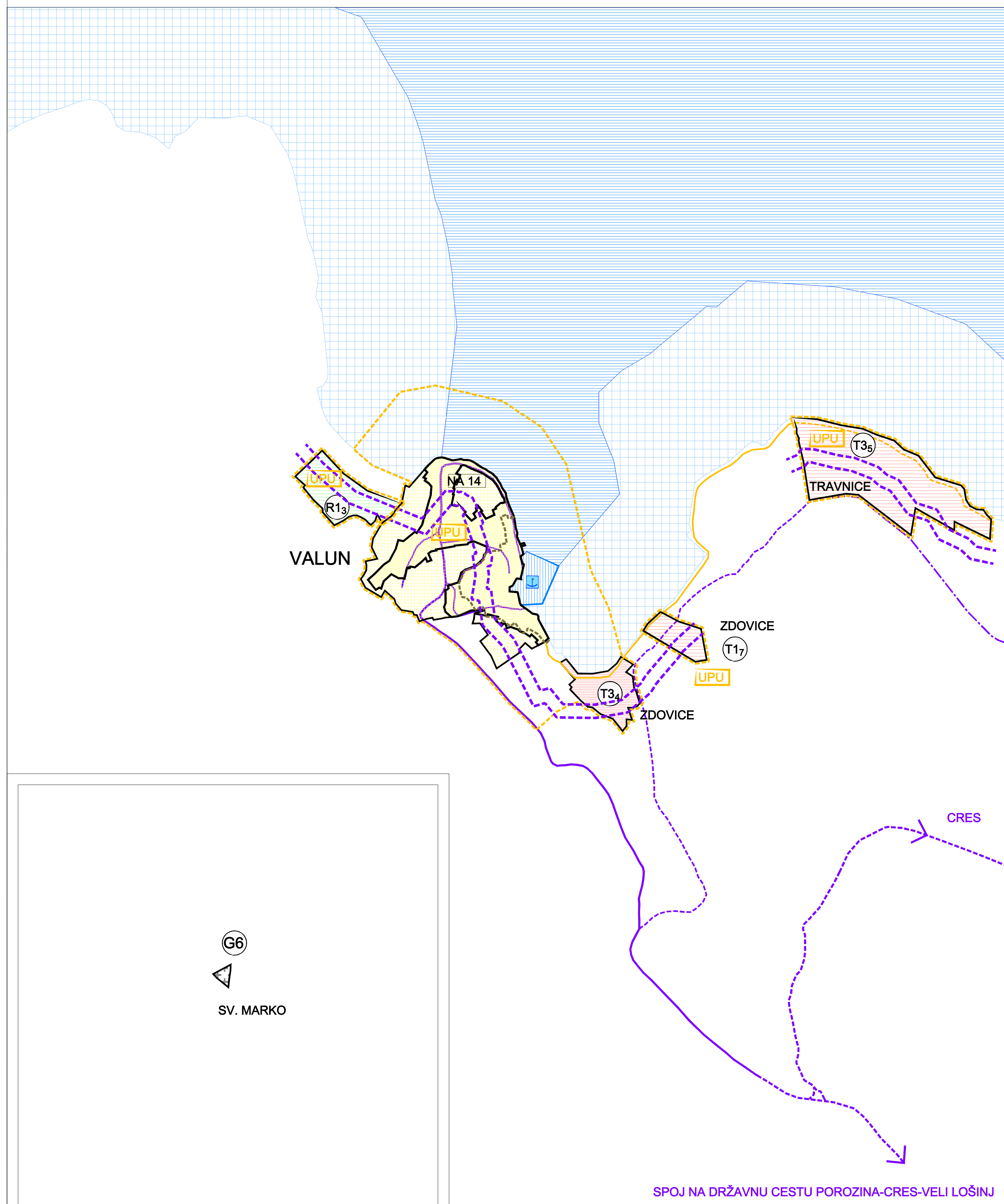


GRAĐEVINSKA PODRUČJA

Kartografski prikaz 4.12 1:5000

- TUMAČ**
- Granice**
- GRANICA GRAĐEVINSKOG PODRUČJA - IZGRADENI DIO
 - GRANICA GRAĐEVINSKOG PODRUČJA - NEIZGRADENI DIO
 - GRANICA ZONE ZAŠTITE POVUJESNE GRADITELJSKE CJELINE (II STUPANJ)
- Razvoj i uređenje površina naselja**
- GRAĐEVINSKO PODRUČJE NASELJA - IZGRADENI DIO
 - GRAĐEVINSKO PODRUČJE NASELJA - NEIZGRADENI DIO
- Razvoj i uređenje površina izvan naselja**
- izgr. namj. (T3) UGOSTITELJSKO TURISTIČKA sještajni kapaciteti - T1, kamp - T3
- izgr. namj. (R1) SPORTSKO-REKREACIJSKA NAMJENA sportski centar - R1
- GROBLJE (G6)
- Promet**
- Cestovni promet**
- post. plan. LOKALNE CESTE
- post. plan. OSTALE CESTE
- ALTERNATIVNA TRASA PRILAZNE CESTE ZONI TRAVNICE
- Pješački promet**
- post. plan. OBALNA ŠETNICA
- Pomorski promet**
- LUČKO PODRUČJE
- MORSKA LUKA OTVORENA ZA JAVNI PROMET LOKALNOG ZNAČAJA
- Vode i more**
- OBALNO MORE NAMJENJENO KUPANJU I SPORTOVIMA NA VODI (REKREACIJSKO PODRUČJE)
- OSTALE MORSKE POVRŠINE
- GRAĐEVINSKA PODRUČJA UNUTAR ZOP-a SMJEŠTENI UZ OBALU (crta 70 i 100m)
- Područja i dijelovi primjene planskih mjera zaštite**
- UPU OBAVEZNA IZRADA URBANISTIČKOG PLANA UREĐENJA



Županija: PRIMORSKO - GORANSKA ŽUPANIJA Općina/grad: GRAD CRES Naziv prostornog plana: Usklađenje Prostornog plana uređenja Grada Cresa sa Uredbom o uređenju i zaštiti zaštićenog obalnog područja mora	
Naziv kartografskog prikaza: GRAĐEVINSKA PODRUČJA: VALUN (NA 14)	
Broj kartografskog prikaza: 4.12	Mjerilo kartografskog prikaza: 1 : 5.000
Program mjera za unapređenje stanja u prostoru (službeno glasillo):	Odluka predstavničkog tijela o donošenju plana (službeno glasillo):
Javna rasprava (datum objave):	Javni uvid održan: od: do:
Pečat tijela odgovornog za provođenje javne rasprave:	Odgovorna osoba za provođenje javne rasprave: (ime, prezime i potpis)
Na osnovi članaka 24. i 45. a Zakona o prostornom uređenju ("Narodne novine", br. 30/94, 68/98, 35/99, 81/00, 32/02, i 100/04), čl. 19. Statuta Grada Cresa ("Službene novine" Primorsko-goranske županije, br. 25/01, 28/01, i 15/03), i čl. 17. Uredbe o uređenju i zaštiti zaštićenog obalnog područja mora ("Narodne novine", br. 23/04, i o pro. arhitektonički i inženjerski zavod za održivi razvoj i prostorno planiranje, Vlasa 30-02/06-03/1, U. br. 2/17/01-10-01/1-06-02 od 21.02.2008.god. i suglasnosti Ministarstva zaštite okoliša, prostornog uređenja i graditeljstva, Vlasa 30-02/06-04/1, U. br. 531-06-09-3 od 25.04.2008.	
Pravna osoba/tijelo koje je izradilo plan: URBANISTIČKI INSTITUT HRVATSKE d.d. Zagreb, Frana Petrića 4	
Pečat pravne osobe/tijela koje je izradilo plan:	Odgovorna osoba: mr. sc. Ninoslav Dusper, dipl. ing. arh.
Koordinator plana: Lidija Škec, dipl. ing. arh.	
Stručni tim u izradi plana: 1. Renata Fakin, ing. grad. 2. Mladen Kardum, ing. grad. 3. Dunja Ožvatić, dipl. ing. arh. 4. Marija Babić, ing. grad.	
Pečat predstavničkog tijela:	Predsjednik predstavničkog tijela: mr. Nivlo Tolch
Istovjetnost ovog prostornog plana s izvornikom ovjerava: (ime, prezime i potpis)	Pečat nadležnog tijela: