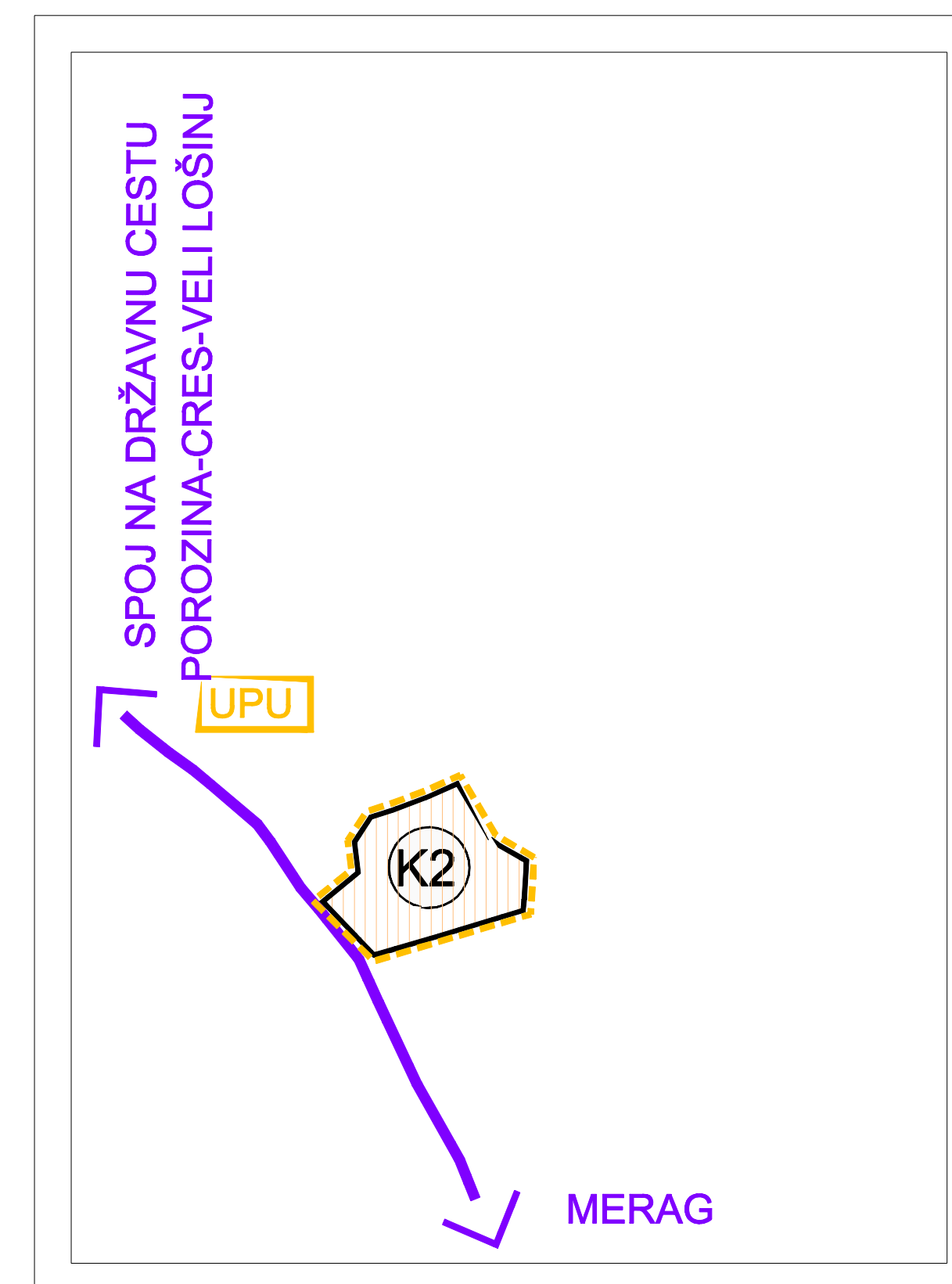
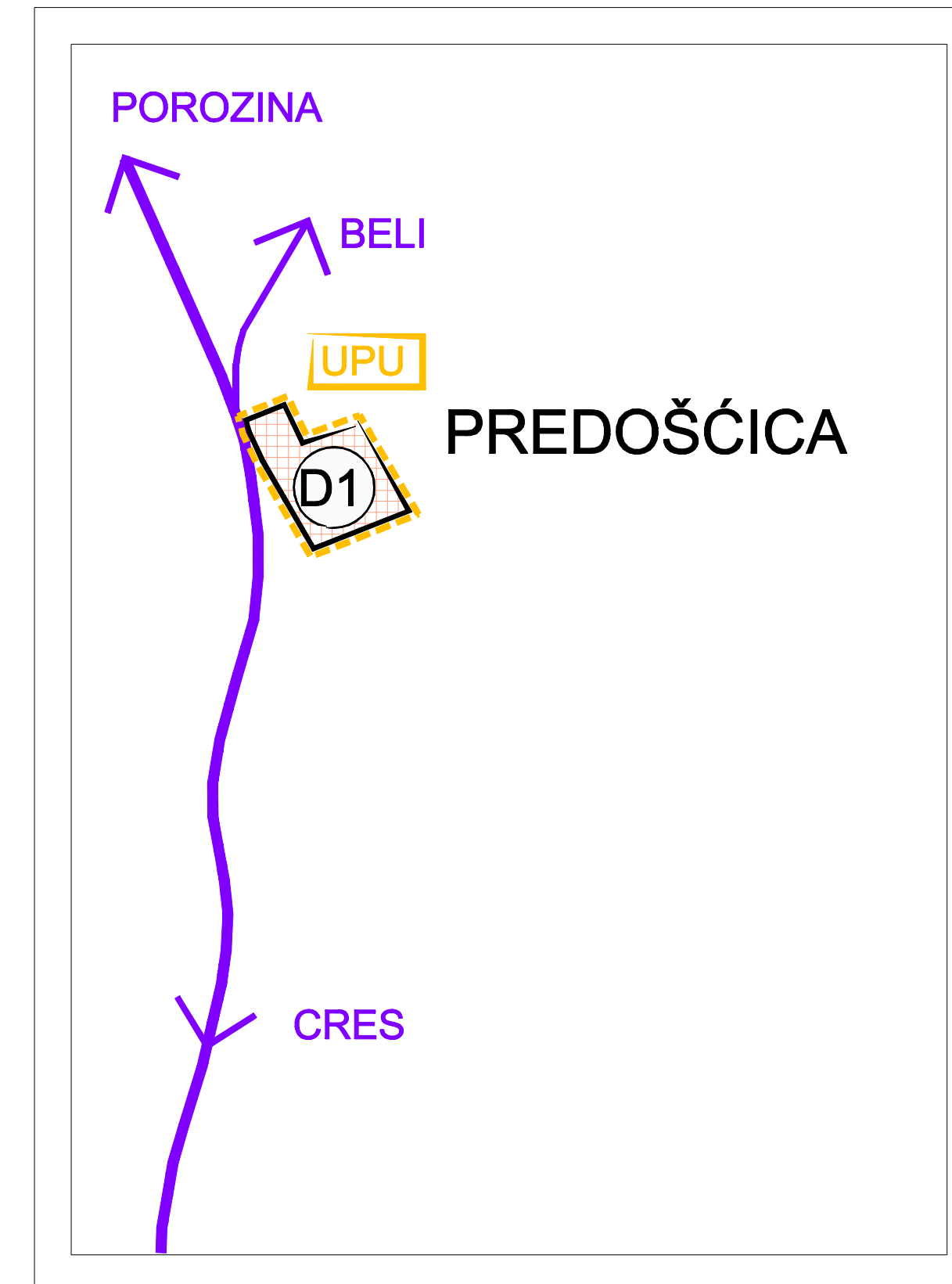


GRAĐEVINSKA PODRUČJA

Kartografski prikaz 4.14

1:5000



TUMAČ

Granice

GRANICA GRAĐEVINSKOG PODRUČJA - NEIZGRAĐENI DIO

Razvoj i uređenje površina izvan naselja

K2 GOSPODARSKA NAMJENA POSLOVNA
manja proizvodna - K2

D1 JAVNA I DRUŠTVENA NAMJENA
informacijsko-interpretacijski centar - D1

Promet

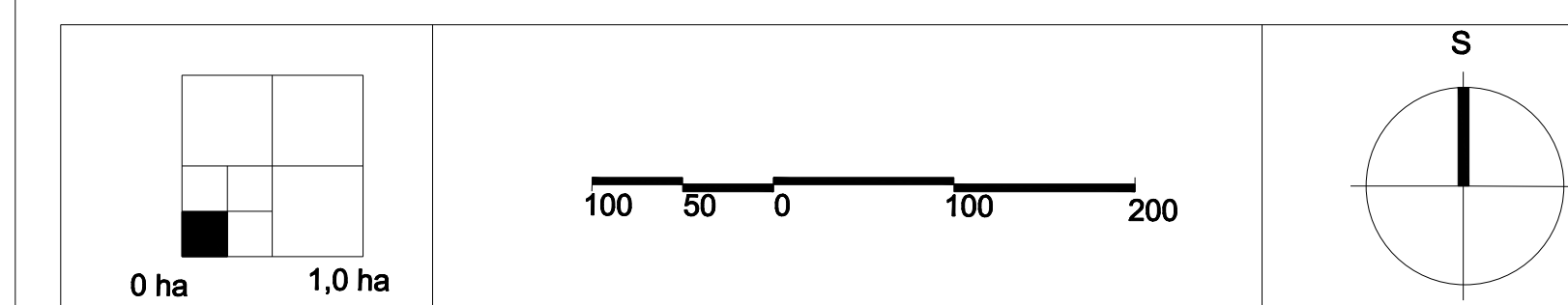
Cestovni promet

OSTALE DRŽAVNE CESTE

LOKALNE CESTE

Područja i dijelovi primjene planskih mjera zaštite

UPU OBAVEZNA IZRADA URBANISTIČKOG PLANA UREĐENJA



Županija: PRIMORSKO - GORANSKA ŽUPANIJA

Općina/grad: GRAD CRES

Naziv prostornog plana: Usklađenje Prostornog plana uređenja Grada Cresa sa Uredbom o uređenju i zaštiti zaštićenog obalnog područja mora

Naziv kartografskog prikaza: GRAĐEVINSKA PODRUČJA: PREDOŠĆICA (D1), PRŽIĆ (K2)

Broj kartografskog prikaza: 4.14 Mjerilo kartografskog prikaza: 1 : 5.000

Program mjera za unapređenje stanja u prostoru (službeno glasilo): Odluka predstavničkog tijela o donošenju plana (službeno glasilo):

Javna rasprava (datum objave): Javni uvid održan: od: do:

Pečat tijela odgovornog za provođenje javne rasprave: Odgovorna osoba za provođenje javne rasprave: (ime, prezime i potpis)

Na osnovi članka 24. i 45.a Zakona o prostornom uređenju ("Narodne novine", br. 30/94., 68/98., 39/99., 61/00., 32/02. i 100/04.), čl. 19. Statuta Grada Cresa ("Službene novine" Primorsko-goranske županije, br. 25/01., 29/01. i 15/03.), i čl. 17. Uredbe o uređenju i zaštiti zaštićenog obalnog područja mora ("Narodne novine", br. 128/04.), a po pribavljenom Mišljenju Županijskog zavoda za održivi razvoj i prostorno planiranje, Klasa:350-02/06-03/1, Ur.br.:217/01-10-01/1-06-02 od 21.02.2006.god. i Suglasnosti Ministarstva zaštite okoliša, prostornog uređenja i graditeljstva, Klasa:350-02/06-04/1, Ur.br.:531-06-06-3 od 26.04.2006.

Pravna osoba/tijelo koje je uzradilo plan:

URBANISTIČKI INSTITUT HRVATSKE d.d.
Zagreb, Frane Petrića 4

Pečat pravne osobe/tijela koje je izradilo plan: Odgovorna osoba: mr.sc. Ninoslav Dusper, dipl.ing.arh.

Koordinator plana: Lidija Škec, dipl.ing.arh.

Stručni tim u izradi plana:

1. Renata Fakin, ing.grad.
2. Mladen Kardum, ing.grad.
3. Dunja Ožvatić, dipl.ing.arh.
4. Marija Babić, ing.grad.

Pečat predstavničkog tijela: Predsjednik predstavničkog tijela: mr. Nivio Toich

Istovjetnost ovog prostornog plana s izvornikom ovjerava: Pečat nadležnog tijela: (ime, prezime i potpis)

