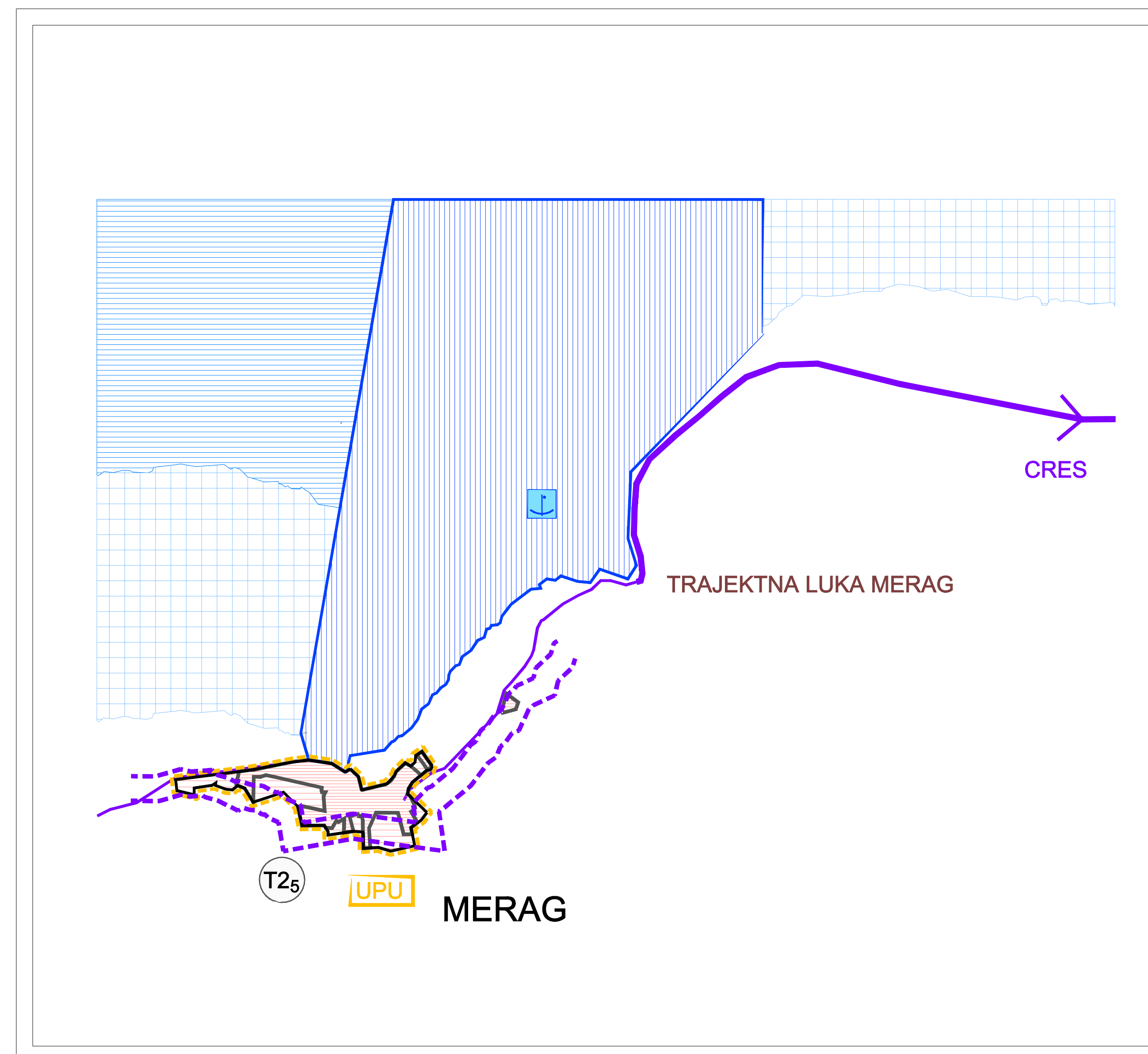
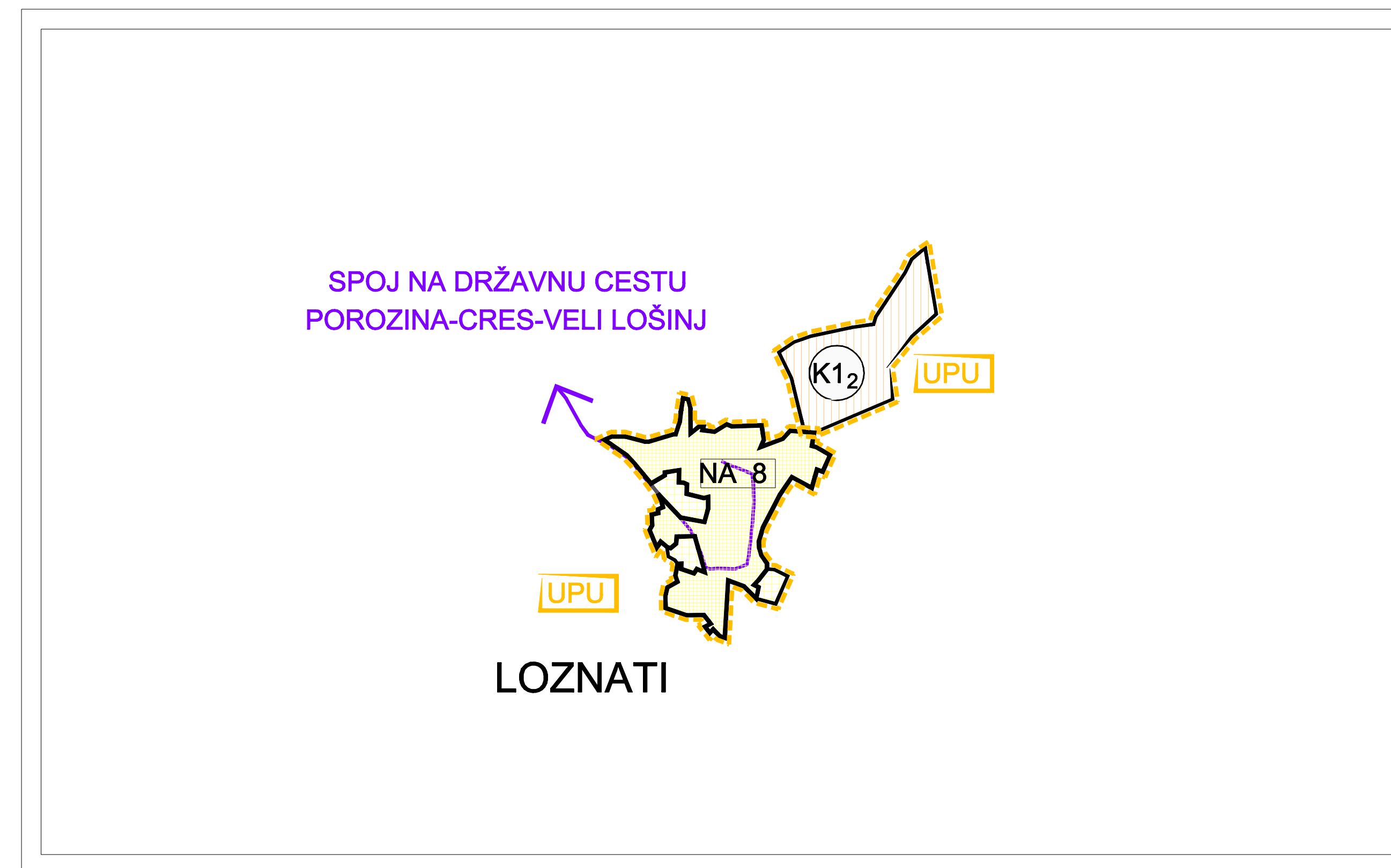


GRAĐEVINSKA PODRUČJA

Kartografski prikaz 4.7

1:5000



TUMAČ

Granice

- GRANICA GRAĐEVINSKOG PODRUČJA - IZGRAĐENI DIO
- GRANICA GRAĐEVINSKOG PODRUČJA - NEIZGRAĐENI DIO

Razvoj i uređenje površine naselja

- GRAĐEVINSKO PODRUČJE NASELJA - IZGRAĐENI DIO
- GRAĐEVINSKO PODRUČJE NASELJA - NEIZGRAĐENI DIO

Razvoj i uređenje površina izvan naselja

- UGOSTITELJSKO TURISTIČKA NAMJENA
turističko naselje-T2
- GOSPODARSKA NAMJENA-POSLOVNA
pretežito uslužna-K1

Promet

Cestovni promet

- OSTALE DRŽAVNE CESTE
- OSTALE CESTE

Pomorski promet

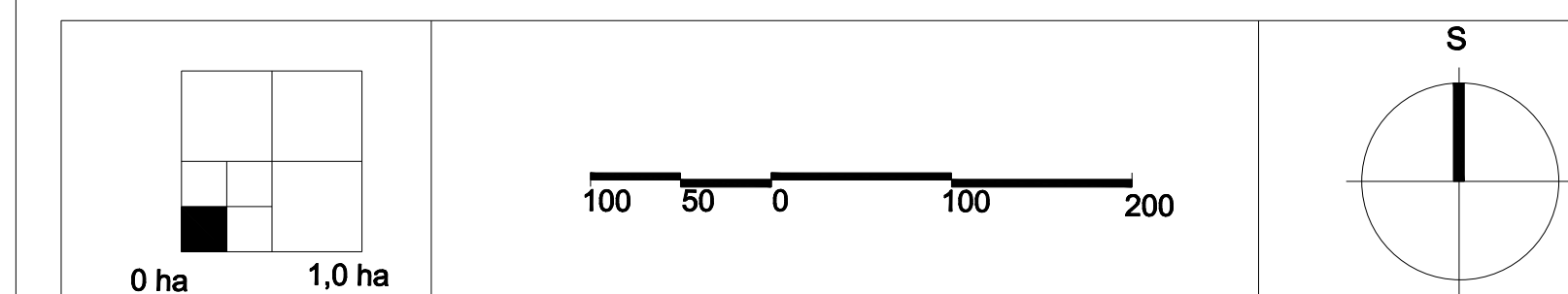
- LUČKO PODRUČJE
- MORSKA LUKA OTVORENA ZA JAVNI PROMET ŽUPANIJSKOG ZNAČAJA
- trajektna luka, putnička luka

Vode i more

- OBALNO MORE NAMJENJENO KUPANJU I SPORTOVIMA NA VODI
(REKREACIJSKO PODRUČJE)
- OSTALE MORSKE POVRŠINE
- GP UNUTAR ZOP-a SMJEŠTENA UZ OBALU (crta 70 i 100m)

Područja i dijelovi primjene planskih mjera zaštite

- OBAVEZNA IZRADA URBANISTIČKOG PLANA UREĐENJA



| | |
|---|--|
| Županija: PRIMORSKO - GORANSKA ŽUPANIJA | |
| Općina/grad: GRAD CRES | |
| Naziv prostornog plana: Usklađenje Prostornog plana uređenja Grada Cresa sa Uredbom o uređenju i zaštiti zaštićenog obalnog područja mora | |
| Naziv kartografskog prikaza: GRAĐEVINSKA PODRUČJA: LOZNATI (NA 8), MERAG | |
| Broj kartografskog prikaza: 4.7 | Mjerilo kartografskog prikaza: 1 : 5.000 |
| Program mjera za unapređenje stanja u prostoru (službeno glasilo): | Odluka predstavničkog tijela o donošenju plana (službeno glasilo): |
| Javna rasprava (datum objave): | Javni uvid održan: od: do: |
| Pečat tijela odgovornog za provođenje javne rasprave: | Odgovorna osoba za provođenje javne rasprave: (ime, prezime i potpis) |
| Na osnovi članka 24. i 45.a Zakona o prostornom uređenju ("Narodne novine", br. 30/94., 68/98., 35/99., 61/00., 32/02. i 100/04.) i 19. Statuta Grada Cresa ("Službene novine" Primorsko-goranske županije, br. 25/01., 29/01. i 15/03.) i čl. 17. Uredbe o uređenju i zaštiti zaštićenog obalnog područja mora ("Narodne novine", br. 128/04.), a po pribavljenom Mišljenju Županijskog zavoda za održivi razvoj i prostorno planiranje, Klasa:350-02/06-03/1, Ur.br.:217/01-10-01/1-06-02 od 21.02.2006.god. i Suglasnosti Ministarstva zaštite okoliša, prostornog uređenja i graditeljstva, Klasa:350-02/06-04/1, Ur.br.:531-06-06-3 od 25.04.2006. | |
| Pravna osoba/tijelo koje je uzradilo plan: URBANISTIČKI INSTITUT HRVATSKE d.d. Zagreb, Frane Petrića 4 | |
| Pečat pravne osobe/tijela koje je izradilo plan: | Odgovorna osoba: mr.sc. Ninoslav Dusper, dipl.ing.arh. |
| Kordinator plana: Lidija Škec, dipl.ing.arh. | |
| Stručni tim u izradi plana: 1. Renata Fakin, ing.grad. 2. Mladen Kardum, ing.grad. 3. Dunja Ožvatić, dipl.ing.arh. 4. Marija Babić, ing.grad. | |
| Pečat predstavničkog tijela: | Predsjednik predstavničkog tijela: mr. Nivio Tolich |
| Istovjetnost ovog prostornog plana s izvornikom ovjerava: | Pečat nadležnog tijela: (ime, prezime i potpis) |