

GRAĐEVINSKA PODRUČJA

Kartografski prikaz 4.10



1:5000

TUMAČ

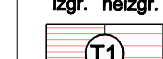

Granice

-  GRANICA GRAĐEVINSKOG PODRUČJA - IZGRAĐENI DIO
-  GRANICA GRAĐEVINSKOG PODRUČJA - NEIZGRAĐENI DIO

Razvoj i uređenje površina naselja



-  GRAĐEVINSKO PODRUČJE NASELJA - IZGRAĐENI DIO
-  GRAĐEVINSKO PODRUČJE NASELJA - NEIZGRAĐENI DIO

Razvoj i uređenje površina izvan naselja

-  UGOSTITELJSKO-TURISTIČKA NAMJENA
smještajni kapaciteti - T1, turističko naselje - T2, autokamp - T3
-  GROBLJE

Promet




Cestovni promet

-  LOKALNE CESTE
-  OSTALE CESTE

Pomorski promet

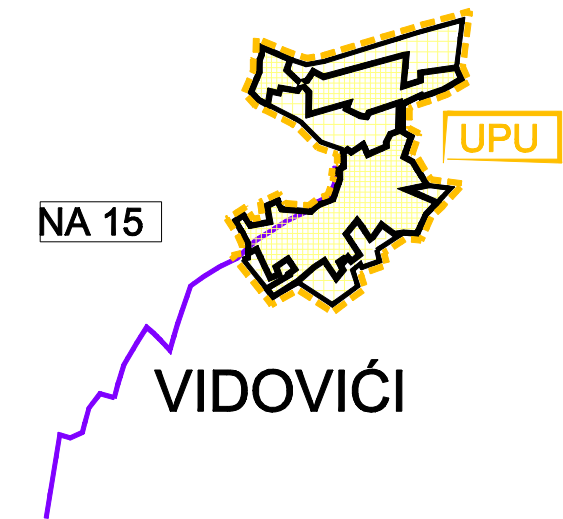
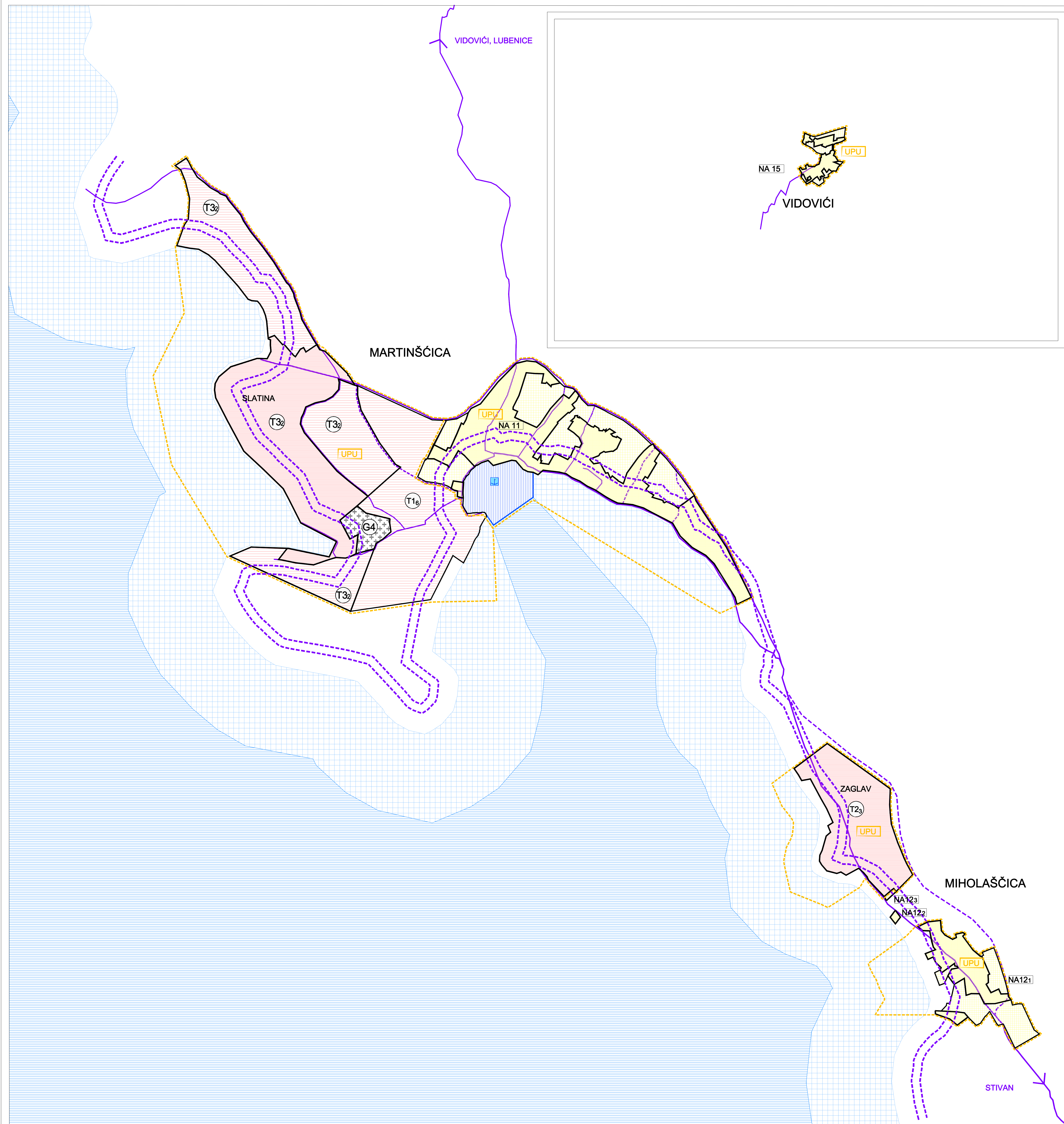
-  LUČKO PODRUČJE
-  MORSKA LUKA OTVORENA ZA JAVNI PROMET LOKALNOG ZNAČAJA

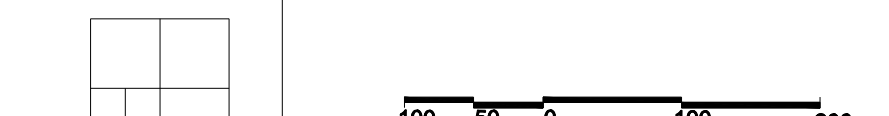
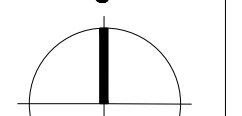
Vode i more

-  OBALNO MORE NAMJENJENO KUPANJU I SPORTOVIMA NA VODI (REKREACIJSKO PODRUČJE)
-  OSTALE MORSKE POVRŠINE
-  GRAĐEVINSKA PODRUČJA UNUTAR ZOP-a SMJEŠTENJA UZ OBALU (orta 70 i 100m)

Područja i dijelovi primjene planskih mjera zaštite

-  OBAVEZNA IZRADA URBANISTIČKOG PLANA UREĐENJA



		
Županija: PRIMORSKO - GORANSKA ŽUPANIJA Općina/grad: GRAD CRES Naziv prostornog plana: Usklađenje Prostornog plana uređenja Grada Cresa sa Uredbom o uređenju i zaštiti zaštićenog obalnog područja mora		
Naziv kartografskog prikaza: GRAĐEVINSKA PODRUČJA: MARTINŠĆICA (NA 11), MIHOLAŠĆICA (NA 12), VIDOVIĆI (NA 15)		
Broj kartografskog prikaza: 4.10	Mjerilo kartografskog prikaza: 1 : 5.000	
Program mjera za unapređenje stanja u prostoru (službeno glasillo):	Odluka predstavničkog tijela o donošenju plana (službeno glasillo):	
Javna rasprava (datum objave):	Javni uvid održan: od: do:	
Pečat tijela odgovornog za provođenje javne rasprave:	Odgovorna osoba za provođenje javne rasprave: (ime, prezime i potpis)	
Na osnovi članaka 24. i 45. a Zakona o prostornom uređenju ("Narodne novine", br. 30/94, 68/98, 35/99, 61/00, 32/02, 1/00/04, 6/10, Statuta Grada Cresa ("Službene novine" Primorsko-goranske županije, br. 25/01, 28/01, 1/03/03, 1/07, Uredbe o uređenju i zaštiti zaštićenog obalnog područja mora "Narodne novine", br. 23/04, a u prečišćenom Mišljenju Zupanijskog zavoda za održivi razvoj) i prostorno planiranje, Klasa:300-02/06-03/1, Ur.br.:2170/01-10-01/1-06-02 od 21.02.2008.god. i suglasnosti Ministarstva zaštite okoliša, prostornog uređenja i graditeljstva, Klasa:300-02/06-03/1, Ur.br.:031-06-06-3 od 25.04.2008.		
Pravna osoba/tijelo koje je uzradio plan: URBANISTIČKI INSTITUT HRVATSKE d.d. Zagreb, Frane Petrića 4		
Pečat pravne osobe/tijela koje je izradio plan:	Odgovorna osoba: mr.sc. Ninoslav Dusper, dipl.ing.arh.	
Koordinator plana: Lidija Škec, dipl.ing.arh.		
Stručni tim u izradi plana: 1. Renata Fakin, ing.grad. 2. Mladen Kardum, ing.grad. 3. Dunja Obvelić, dipl.ing.arh. 4. Marija Babić, ing.grad.		
Pečat predstavničkog tijela:	Predsjednik predstavničkog tijela: mr. Nivko Tolch	
Istovjetnost ovog prostornog plana s izvornikom ovjerava: (ime, prezime i potpis)	Pečat nadležnog tijela:	

