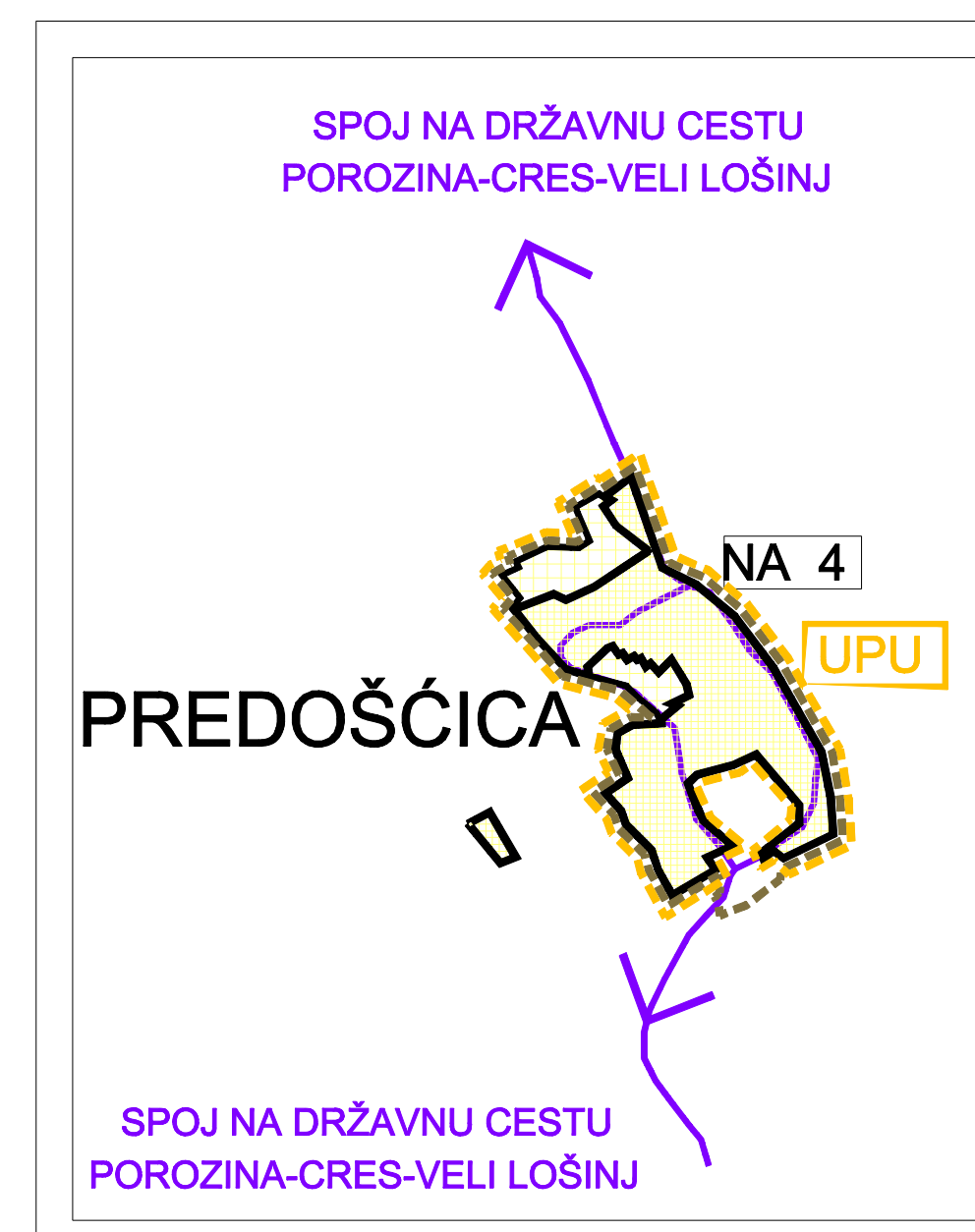
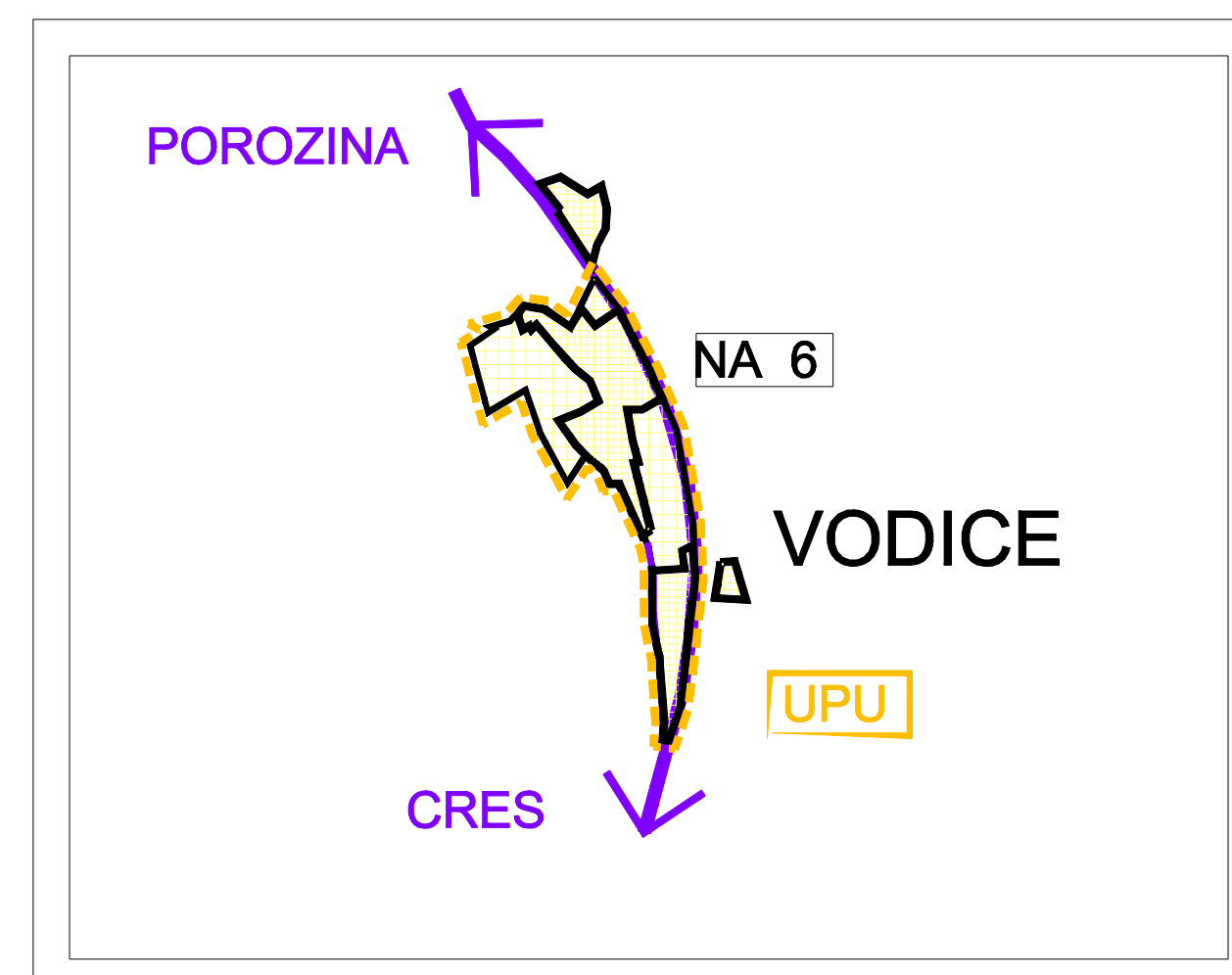
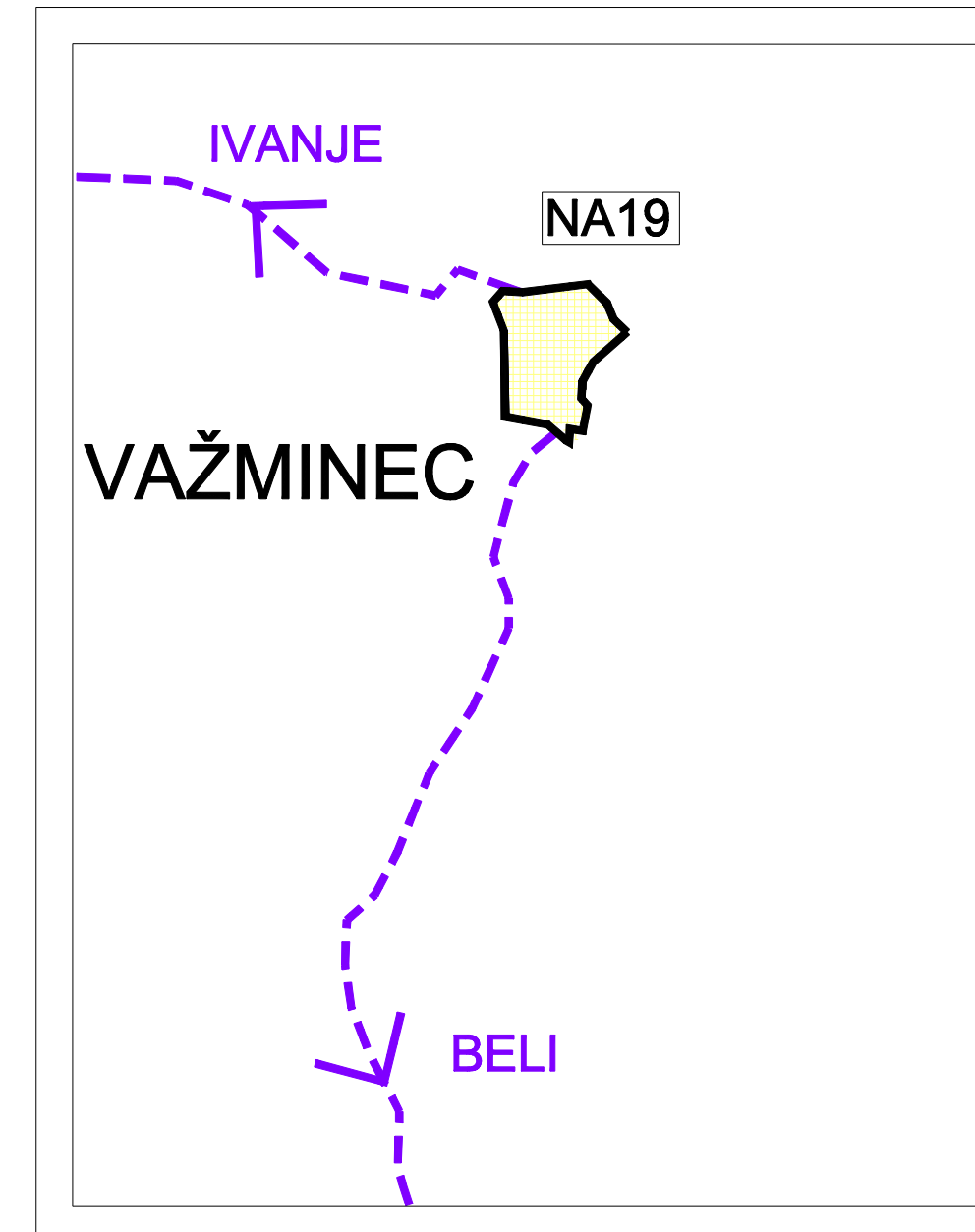
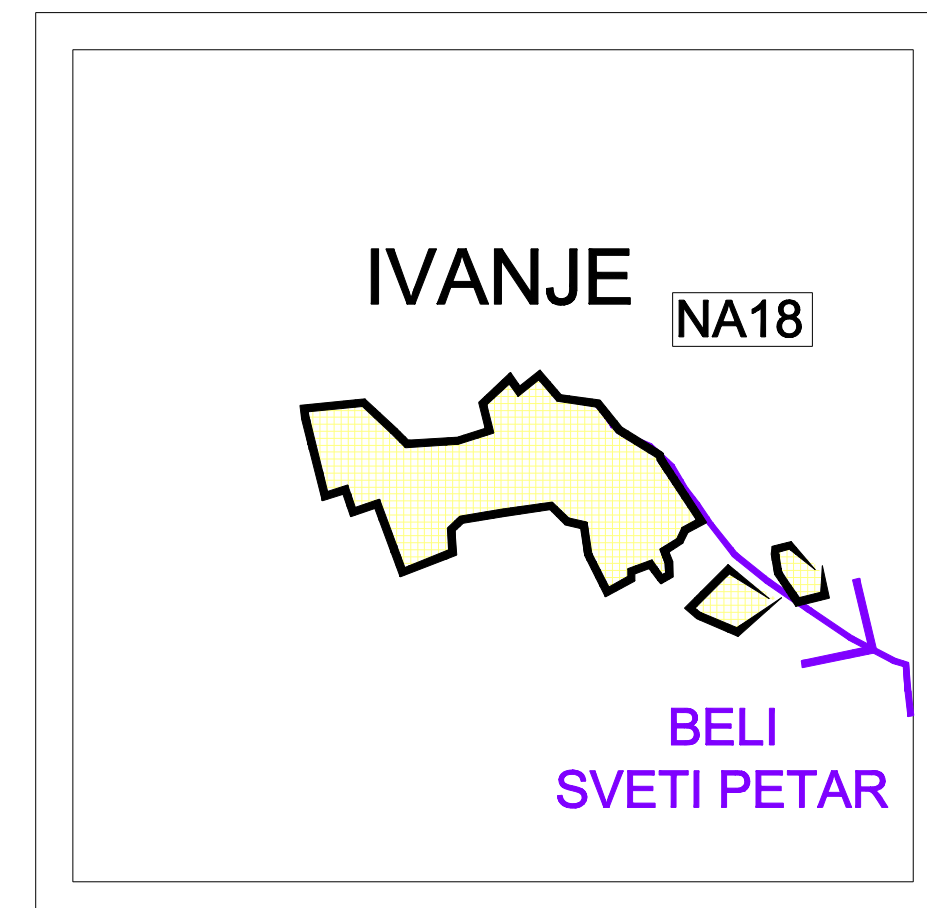


## GRAĐEVINSKA PODRUČJA

Kartografski prikaz 4.3

1:5000



### TUMAČ

#### Granice

- GRANICA GRAĐEVINSKOG PODRUČJA - IZGRAĐENI DIO
- GRANICA GRAĐEVINSKOG PODRUČJA - NEIZGRAĐENI DIO
- GRANICA ZONE ZAŠTITE POVIJESNE GRADITELJSKE CJELINE (I STUPANJ)

#### Razvoj i uređenje površina naselja

- GRAĐEVINSKO PODRUČJE NASELJA - IZGRAĐENI DIO
- GRAĐEVINSKO PODRUČJE NASELJA - NEIZGRAĐENI DIO

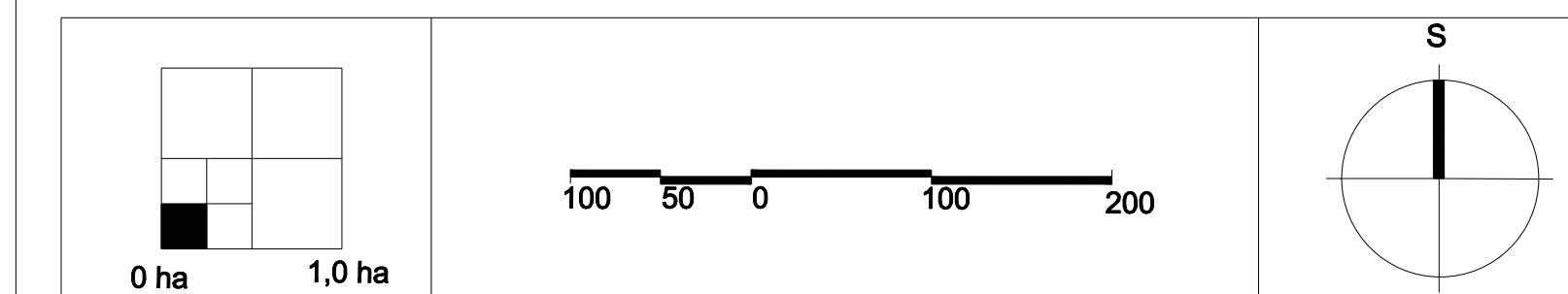
#### Promet

##### Cestovni promet

- OSTALE DRŽAVNE CESTE
- LOKALNE CESTE
- OSTALE CESTE

#### Područja i dijelovi primjene planskih mjera zaštite

- OBAVEZNA IZRADA URBANISTIČKOG PLANA UREĐENJA



Općina/grad: GRAD CRES

Naziv prostornog plana: Usklađenje Prostornog plana uređenja Grada Cresa sa Uredbom o uređenju i zaštiti zaštićenog obalnog područja mora

Naziv kartografskog prikaza: GRAĐEVINSKA PODRUČJA: IVANJE, PREDOŠĆICA (NA 4), VAŽMINEC, VODICE (NA 6)

Broj kartografskog prikaza: 4.3

Mjerilo kartografskog prikaza: 1 : 5.000

Program mjera za unapređenje stanja u prostoru (službeno glasilo):

Odluka predstavničkog tijela o donošenju plana (službeno glasilo):

Javna rasprava (datum objave):

Javni увид održan: od: do:

Pečat tijela odgovornog za provođenje javne rasprave:

Odgovorna osoba za provođenje javne rasprave: (ime, prezime i potpis)

Na osnovi članka 24. i 45.a Zakona o prostornom uređenju ("Narodne novine", br. 30/94., 68/98., 35/99., 61/00., 32/02. i 100/04.), čl. 19. Statuta Grada Cresa ("Službene novine" Primorsko-goranske županije, br. 25/01., 29/01. i 15/03.), i čl. 17. Uredbe o uređenju i zaštiti zaštićenog obalnog područja mora ("Narodne novine", br. 128/04.), a po pribavljenom Mišljenju Županijskog zavoda za održivi razvoj i prostorno planiranje, Klasa:350-02/06-03/1, Ur.br.:217/01-10-011-06-02 od 21.02.2006.god. i Suglasnosti Ministarstva zaštite okoliša, prostornog uređenja i graditeljstva, Klasa:350-02/06-04/1, Ur.br.:531-06-06-3 od 25.04.2006.

Pravna osoba/tijelo koje je uzradilo plan:

URBANISTIČKI INSTITUT HRVATSKE d.d.  
 Zagreb, Frane Petrića 4

Pečat pravne osobe/tijela koje je izradilo plan:

Odgovorna osoba:

mr.sc. Ninoslav Dusper, dipl.ing.arh.

Koordinator plana: Lidija Škec, dipl.ing.arh.

Stručni tim u izradi plana:

1. Renata Fakin, ing.grad.
2. Mladen Kardum, ing.grad.
3. Dunja Ožvatić, dipl.ing.arh.
4. Marija Babić, ing.grad.

Pečat predstavničkog tijela:

Predsjednik predstavničkog tijela:

mr. Nivio Toich

Istovjetnost ovog prostornog plana s izvornikom ovjerava:

Pečat nadležnog tijela:

(ime, prezime i potpis)