



# PROSTORNI PLAN UREĐENJA PODRUČJA GRADA CRESA

## II. IZMJENA I DOPUNA PLANA


### 4.4. GRAĐEVINSKA PODRUČJA

Porozina - zona ugostiteljsko-turističke namjene T2,  
Porozina - građevinsko područje naselja (NA 21)


|  |   |
|--|---|
| ŽUPANIJA:<br>PRIMORSKO-GORANSKA ŽUPANIJA   | GRAD:<br>CRES   |
| NAZIV PROSTORNOG PLANA:<br>PROSTORNI PLAN UREĐENJA PODRUČJA GRADA CRESA<br>II. IZMJENE I DOPUNE  |   |
| NAZIV KARTOGRAFSKOG PRIKAZA:<br>GRAĐEVINSKA PODRUČJA: POROZINA (NA21)  |   |
| BRJOLJ KARTOGRAFSKOG PRIKAZA:<br>4.4.  | BRJERLO KARTOGRAFSKOG PRIKAZA:<br>1 : 5 000   |
| ODLUKA O IZRADI:<br>Odluka o izradi: SN PGŽ br. 11/15  | ODLUKA PREDSTAVNIČKOG TJELOA O DONOŠENJU PLANA:<br>Odluka od donošenju SN PGŽ br.42/18 od 19.prosinca 2018. |
| JAVNA RASPRAVA (DATUM OBJAVE):<br>13. listopada 2016. (Novi list)  | JAVNI UVID ORŽAN:<br>OD: 24.10.2016. DO: 07.11.2016.  |
| POKOJNA JAVNA RASPRAVA (DATUM OBJAVE):<br>2. svibanj 2018. (Novi list)   | JAVNI UVID ORŽAN:<br>OD: 15.05.2018. DO: 30.05.2018.  |
| PEČAT TJELOA ODGOVORNOG ZA PROVOĐENJE JAVNE RASPRAVE:  | ODGOVORNA OSOBA ZA PROVOĐENJE JAVNE RASPRAVE:<br>Dubravka Fak, ing.arh.                                     |
| SUKLASNOST NA PLAN PREMA ČLANKU 138. ZAKONA O PROSTORNOJ UREĐENJU (NN 153/13):<br>KLASA: 350-02/18-11/12, UR. BROJ: 531-05-01-18-04 od 29.studenog 2018. |   |
| PRAVNA OSOBA TJELOA KOJE JE IZRADILO PLAN:<br>JAVNA USTANOVA ZAVOD ZA PROSTORNO UREĐENJE PRIMORSKO-GORANSKE ŽUPANIJE                                     |   |
| PEČAT PRAVNE OSOBE TJELOA KOJE JE IZRADILO PLAN:   | ODGOVORNA OSOBA:<br>Adam Butigan, mag.ing.geod.   |
| ODGOVORNI VODITELJ PLANA:<br>Vana Rodin Kružić, dipl.ing.arh.  |   |
| ISTRŽIČKI TIM U IZRADI PLANA:<br>1. Miroslav Štimac, dipl.ing.arh.<br>2. Vana Rodin Kružić, dipl.ing.arh.  |   |
| 4. Mirjana Mamić, dipl.ing.grad.<br>5. Vedran Radić, dipl.ing.grad.<br>6. Zlatko Magdalenić, dipl.san.ing.   |   |
| PEČAT PREDSTAVNIČKOG TJELOA:   | PREDSEDNIK PREDSTAVNIČKOG TJELOA:<br>Marčelo Damijanjević   |
| ISTOJEVNOST OVOG PROSTORNOG PLANA S IZVORNIM OVIJERAVI:<br>Marčelo Damijanjević  | PEČAT NADLEŽNOG TJELOA:   |


## TUMAČ ZNAKOVLJA

PROSTORI ZA RAZVOJ I UREĐENJE  
RAZVOJ I UREĐENJE POVRŠINA NASELJA


IZGRADENO - NEIZGRADENO  
 GRAĐEVINSKO PODRUČJE NASELJA

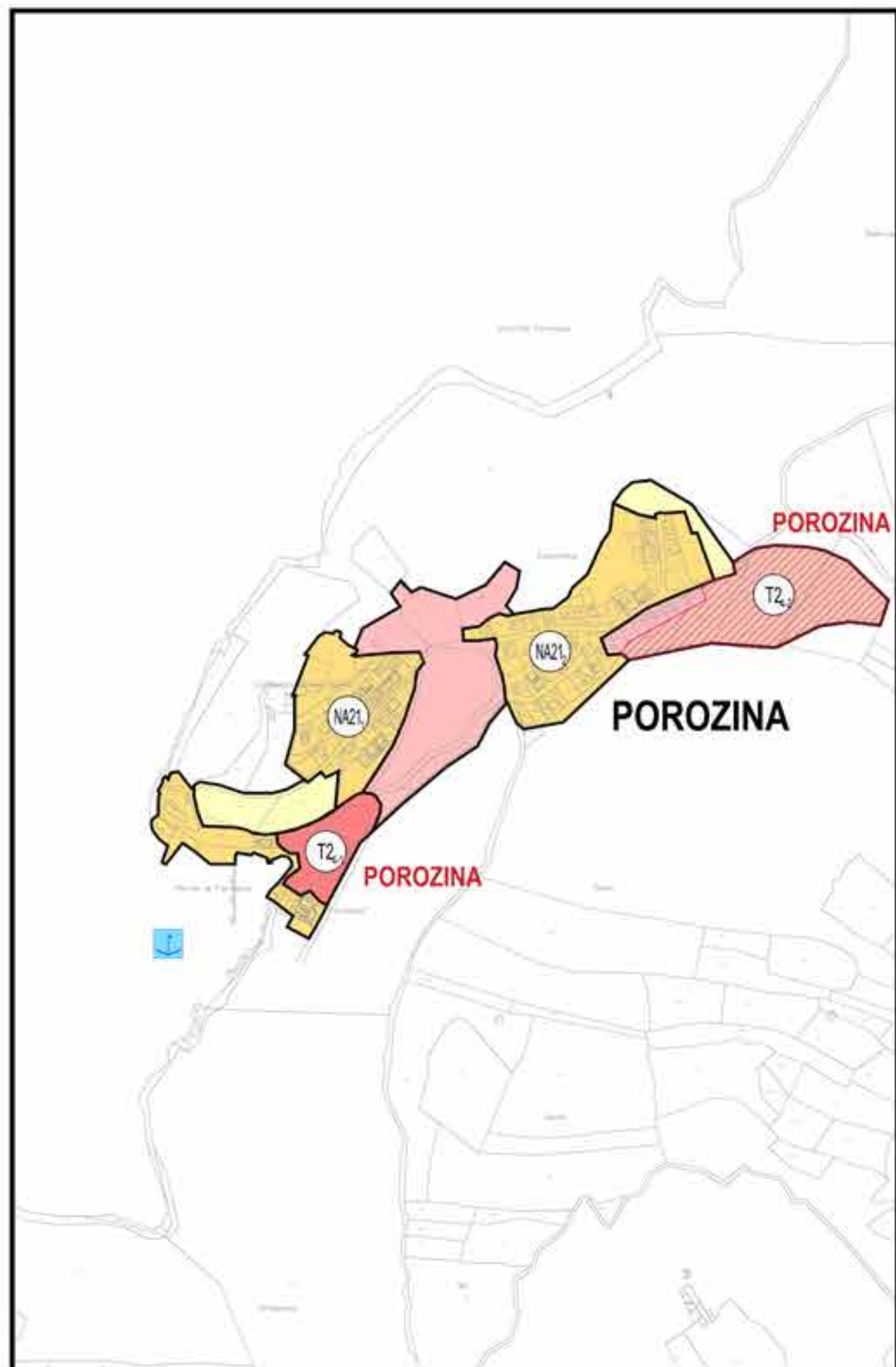
RAZVOJ I UREĐENJE POVRŠINA IZVAN NASELJA

IZGRADENO - NEIZGRADENO  
 GRAĐEVINSKO PODRUČJE UGOSTITELJSKO TURISTIČKE NAMJENE  
turističko naselje - T2

NEIZGRADENO  
 NEUREĐENI DIO GRAĐEVINSKOG PODRUČJA

 UREĐENA PLAŽA  
- u funkciji namjene na kopnu

PROMET  
POMORSKI PROMET  
 MORSKA LUKA OTVORENA ZA JAVNI PROMET  
- ŽUPANIJSKOG ZNAČAJA



0 100 300 500