



REPUBLIKA HRVATSKA
DRŽAVNA GEODETSKA UPRAVA
PODRUČNI URED ZA KATASTAR
RIJEKA
ISPOSTAVA CRES

KLASA: 935-12/20-02/74

URBROJ: 541-17-07-01/2-20-2

CRES, 28.05.2020

POTVRDA REZERVACIJE BROJEVA KATASTARSKIH ČESTICA


Područni ured za katastar Rijeka temeljem zahtjeva GEO - VV društvo s ograničenom odgovornošću za geodetsku djelatnost, 47587019584, Hrvatska, 51000, Rijeka, JURJA DOBRILE 2 potvrđuje rezervaciju sljedećih brojeva/podbrojeva katastarskih čestica za Ispostava Cres:

Brojevi katastarskih čestica	
Katastarska općina	Broj katastarske čestice
CRES-GRAD(302333)	59912 10929

Brojevi katastarskih čestica za zemljišnu knjigu	
Glavna knjiga	Broj katastarske čestice
CRES (302325)	59912 10929

Ova potvrda izdaje se u svrhu Izrada geodetskih elaborata i u druge svrhe se ne smije upotrijebiti.

Upravna pristojba po tar.br. I Tarife upravnih pristojbi ne naplaćuje se.



Odgovorna osoba: Olivera Filipas
ovlaštena geodetska referentica



Naziv izdavatelja dokumenta	Zajednički informacijski sustav	Naziv izdavatelja certifikata	Fina RDC-TDU 2015, Financijska agencija, HR
Vrijeme izdavanja dokumenta	28.05.2020 12:55	Serijski broj certifikata	21857165251036008619791252016420272765
Kontrolni broj		Algoritam potpisa	RSA
			Z1189362635650805

Skeniranjem QR koda navedenog na ovom elektroničkom zapisu možete provjeriti točnost podataka. Isto možete učiniti i na internet adresi <https://oss.uredjenazemlja.hr/public/preuzmiDokument> unosom kontrolnog broja. U oba slučaja sustav će prikazati izvornik ovog dokumenta. U slučaju da je ovaj dokument identičan prikazanom izvorniku u digitalnom obliku, Državna geodetska uprava potvrđuje točnost dokumenta i stanje podataka u trenutku izrade isprave.

Napomene



REPUBLIKA HRVATSKA
 DRŽAVNA GEODETSKA UPRAVA
 PODRUČNI URED ZA KATASTAR RIJEKA
 ISPOSTAVA -- ODJELJAK ZA KATASTAR NEKRETNINA CRES
 Creskog statuta 15. Cres

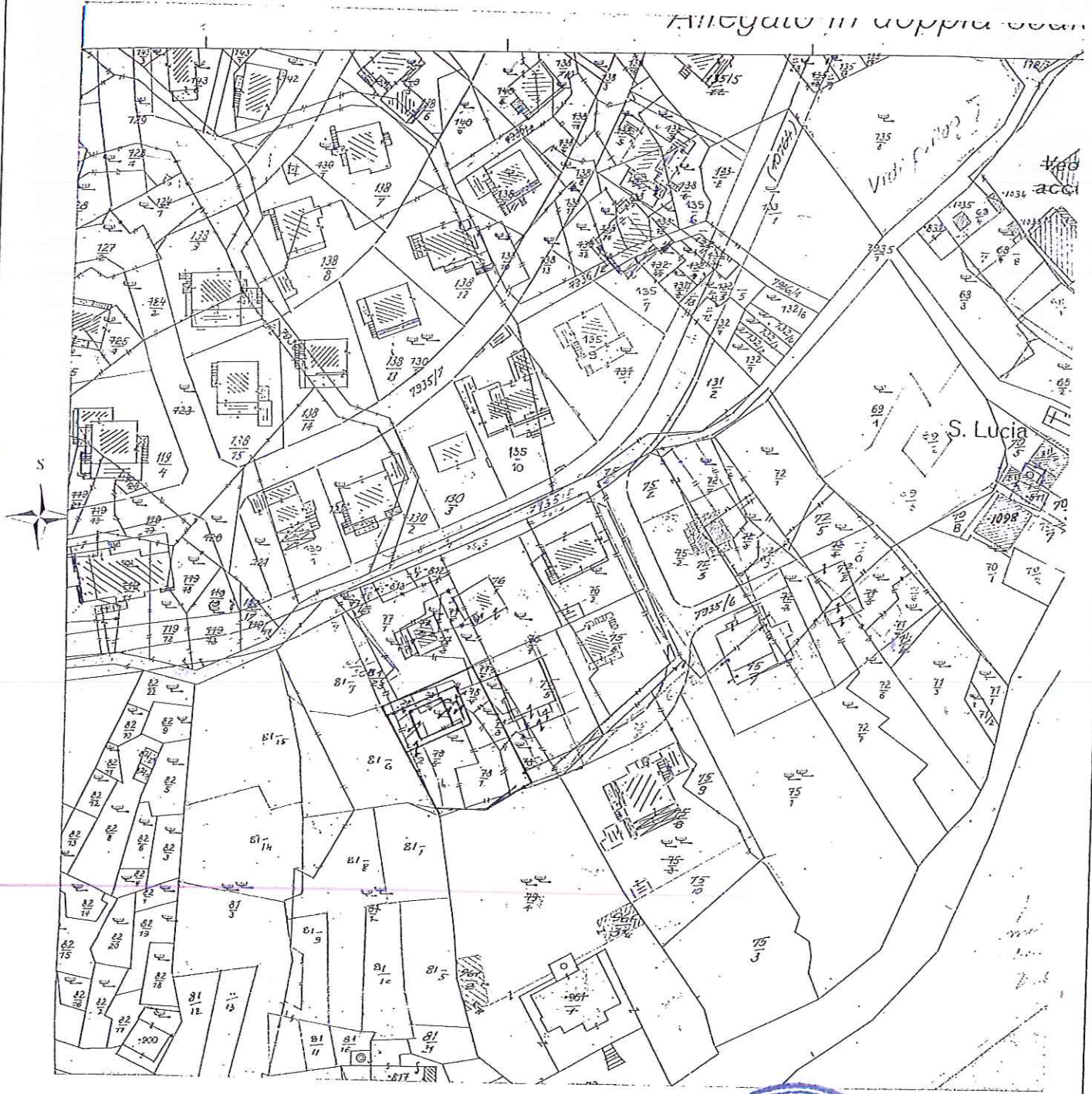
ARHIVSKA GRAĐA

Klasa 935 - 12.11 - 03.17
 Ur Br 541 - 14.3.01.2 - 11.3
 U Cresu, dana 02.01.2011.

Katastarska općina
 Broj lista katastarskog plana

RES
180

KOPIJA KATASTARSKOG PLANA KOJI VIŠE NIJE SLUŽBENI DIO
 KATASTARSKOG OPERATA
 MJERILO 1:1440



IZRADIO-LA. *Rupar*
 Prema zakonu o upravnim pristojbama:
 a) pristojba naplaćena po l.br. 1 i 56 u iznosu od kn
 b) oslobođeno od naplate pristojbe po čl 6.17
 Prema Pravilniku o određivanju stvarnih troškova naplaćeno 10,00 kn



Poduzeće za geodeziju



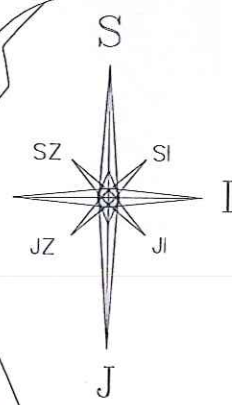
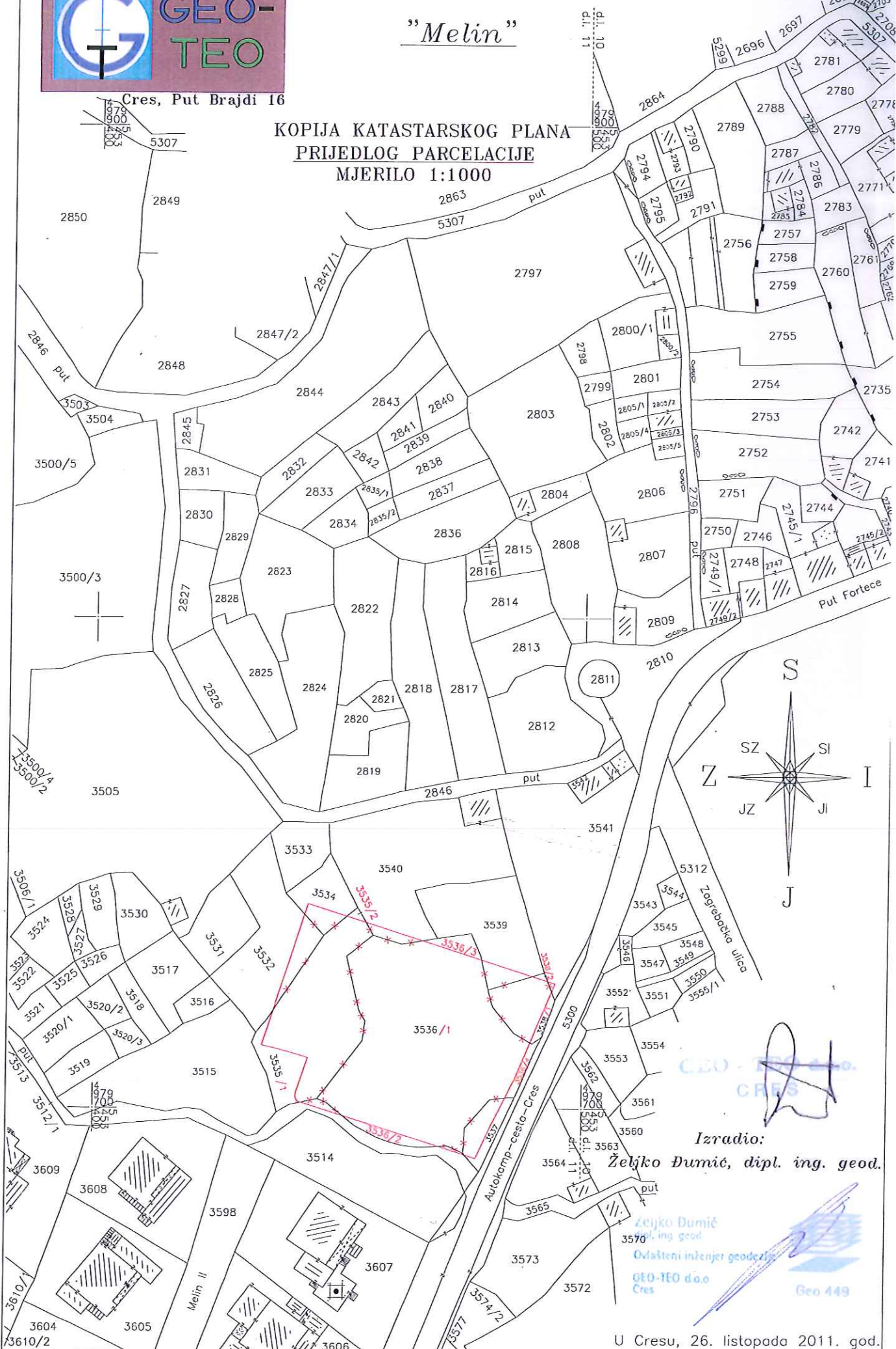
Cres, Put Brajdi 16

K.O.: CRES-grad

Br. lista kat. plana: 10, 11

"Melin"

**KOPIJA KATASTARSKOG PLANA
PRIJEDLOG PARCELACIJE
MJERILO 1:1000**



Izradio:
Željko Đumić, dipl. ing. geod.
Ovlašteni inženjer geodezije
GEO-TEO d.o.o
Cres
Geo 449