
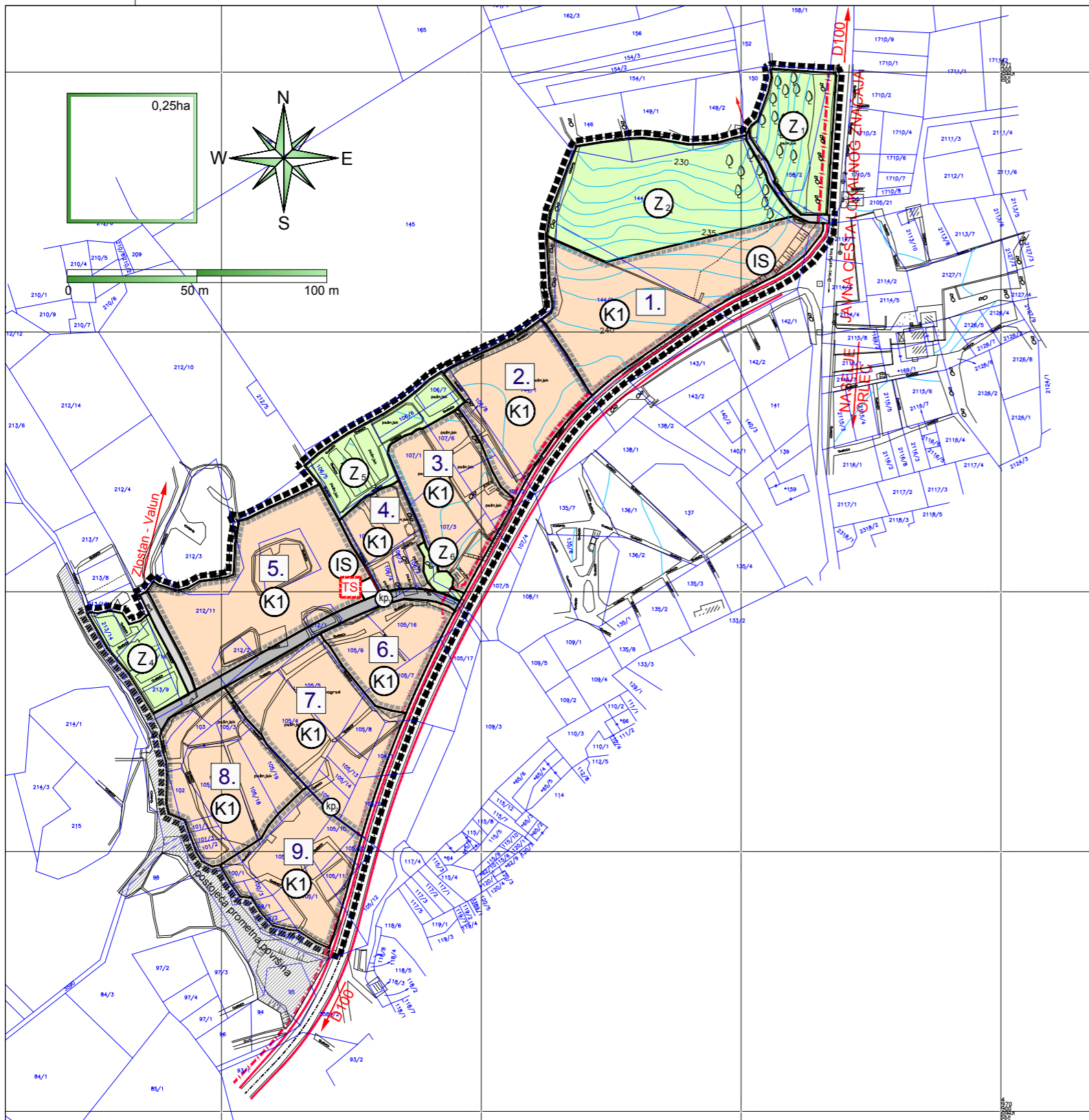














# I. CILJANE IZMJENE I DOPUNE URBANISTIČKOG PLANA UREĐENJA POSLOVNE ZONE K1<sub>3</sub> - ORLEC

Županija:	ŽUPANIJA PRIMORSKO GORANSKA								
Općina/grad:	GRAD CRES								
Naziv prostornog plana:	I. CILJANE IZMJENE I DOPUNE URBANISTIČKOG PLANA UREĐENJA POSLOVNE ZONE K1 <sub>3</sub> - O R L E C								
Naziv kartografskog prikaza:	<b>KORIŠTENJE I NAMJENA POVRŠINA</b>								
Broj kartografskog prikaza:	Mjerilo kartografskog prikaza:								
<b>1.</b>	<b>1:2000</b>								
Odluka predstavničkog tijela o izradi plana (službeno glasilo): "Službene novine" PGŽ broj 18/13	Odluka predstavničkog tijela o donošenju plana (službeno glasilo): "Službene novine" PGŽ broj 26/14 od 12.09.2014.								
Javna rasprava (datum objave): Novi list 18.03.2014. Ponovna javna rasprava (datum objave): Novi list 30.04.2014.	Javni uvid održan: od: 26.03.2014 do: 02.04.2014. Ponovni javni uvid održan: od: 12.05.2014 do: 19.05.2014.								
Pečat tijela odgovornog za provođenje javne rasprave:	Odgovorna osoba za provođenje javne rasprave: DUBRAVKA FAK, ing.arh.  (ime, prezime i potpis)								
Suglasnost na plan prema članku 97. Zakona o prostornom uređenju i gradnji ("Narodne novine", br. 76/07, 38/09, 55/11, 50/12, 55/12 i 80/13)									
Broj suglasnosti klasa: 350-02/14-13/18 Ur.broj: 531-05-14-2 datum: 16.srpnja 2014.									
Pravna osoba / tijelo koje je izradilo plan:	 <b>URBANISTIČKI STUDIO RIJEKA d.o.o.</b> PROSTORNO I URBANISTIČKO PLANIRANJE, PROJEKTIRANJE I ZAŠTITA OKOLIŠA RIJEKA Strossmayerova 3/II tel: 051 374-007, 327-232 tel-fax 051 327-232 e-mail: urb-studio-ri@rii-com.hr								
Pečat pravne osobe / tijela koje je izradilo plan:	Odgovorna osoba: TATJANA RAKOVAC, dipl.ing.arh.  (ime, prezime i potpis)								
Odgovorni voditelj: MARA KUČAN SMEŠNY, dipl.ing.arh.									
Stručni tim u izradi plana:	<table border="0"> <tr> <td>1. Tatjana Rakovac, dipl.ing.arh.</td> <td>5. Dubravka Prpić, dipl.iur.</td> </tr> <tr> <td>2. Mara Kučan Smešny, dipl.ing.arh.</td> <td>6. mr.sc. Višnja Hinić, dipl.ing.biokem.</td> </tr> <tr> <td>3. Marino Uroda, dipl.ing.građ.</td> <td>7. Ljiljana Rukonić, dipl.oec.</td> </tr> <tr> <td>4. Lovro Matković, d.i.e.</td> <td></td> </tr> </table>	1. Tatjana Rakovac, dipl.ing.arh.	5. Dubravka Prpić, dipl.iur.	2. Mara Kučan Smešny, dipl.ing.arh.	6. mr.sc. Višnja Hinić, dipl.ing.biokem.	3. Marino Uroda, dipl.ing.građ.	7. Ljiljana Rukonić, dipl.oec.	4. Lovro Matković, d.i.e.	
1. Tatjana Rakovac, dipl.ing.arh.	5. Dubravka Prpić, dipl.iur.								
2. Mara Kučan Smešny, dipl.ing.arh.	6. mr.sc. Višnja Hinić, dipl.ing.biokem.								
3. Marino Uroda, dipl.ing.građ.	7. Ljiljana Rukonić, dipl.oec.								
4. Lovro Matković, d.i.e.									
Pečat predstavničkog tijela:	Potpredsjednik predstavničkog tijela: MARČELO DAMIJANJEVIĆ  (ime, prezime i potpis)								
Istovjetnost ovog prostornog plana s izvornikom ovjerava: NADA KREMENIĆ, dipl. oec.  (ime, prezime i potpis)	Pečat nadležnog tijela:								



 OBUHVAT UPU-a	 JAVNE PROMETNE POVRŠINE
 GRANICA PLATOVA	 NERAZVRSTANA CESTA (rekonstrukcija)
 OZNAKA PLATOVA	 KOLNO PJEŠAČKI PRILAZI
<b>KORIŠTENJE I NAMJENA POVRŠINA</b>	 PJEŠAČKE POVRŠINE I PUTOVI
 GOSPODARSKA NAMJENA-POSLOVNA pretežito uslužna	 KORIDOR ZA REKONSTRUKCIJU POSTOJEĆE CESTE
 ZAŠTITNE ZELENE POVRŠINE	
<b>POVRŠINE INFRASTRUKTURNIH SUSTAVA</b>	
 PLANIRANA TRAFOSTANICA	
 KOMUNALNA INFRASTRUKTURA	