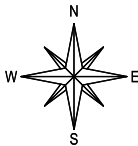




# PRIJEDLOG GRANICE POMORSKOG DOBRA

GRAFIČKI PRIKAZ

Mjerilo 1:1000



Legenda:

linija srednjih viših visokih voda

linija 6m od srednjih viših visokih voda

prijedlog granice pomorskog dobra

## GRAFIČKI PRILOG:

granica pomorskog dobra izvan lučkog područja ucrтана na DOF  
(prema zahtjevu PGŽ - UPRAVNI ODJEL ZA POMORSKO DOBRO, PROMET I VEZE)

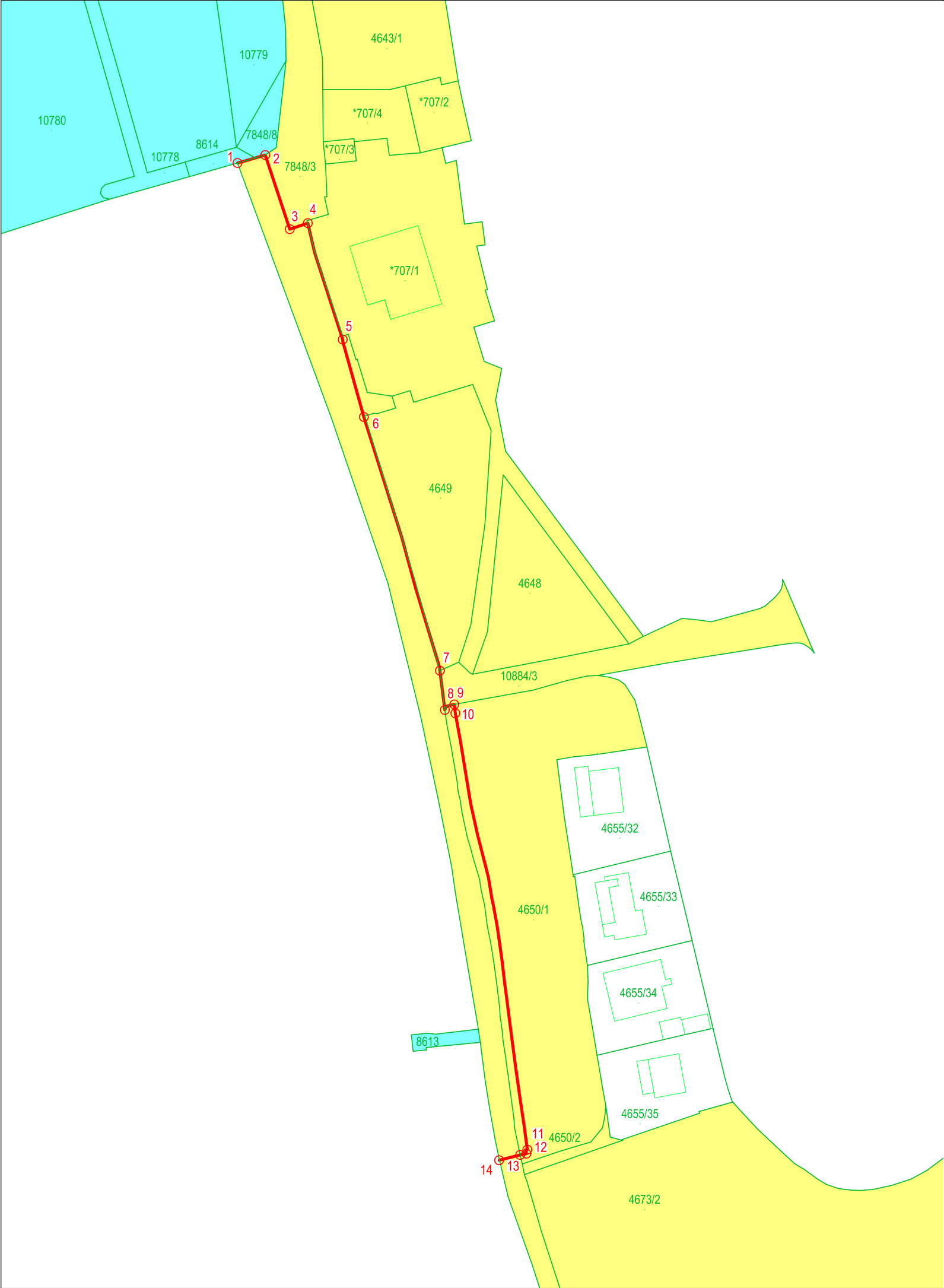
LOKACIJA: Pojas Grabar jug

K.O. CRES-GRAD  
Broj lista: 1/1  
Mjesto i datum izrade: Rijeka, siječanj 2023.

Izradio: Geodetski zavod Rijeka d.o.o.



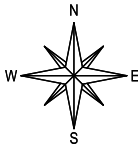
Pregledano: PGŽ - UPRAVNI ODJEL ZA POMORSKO DOBRO, PROMET I VEZE  
Povjerenstvo za granice pomorskog dobra



PRIJEDLOG GRANICE POMORSKOG DOBRA

GRAFIČKI PRIKAZ

Mjerilo 1:1000



Legenda:

- linija srednjih viših visokih voda
- linija 6m od srednjih viših visokih voda
- prijedlog granice pomorskog dobra

**GRAFIČKI PRILOG:**  
granica pomorskog dobra izvan lučkog područja ucrтана na preklapljeni katastarski plan za zemljišnu knjigu  
(prema zahtjevu PGŽ - UPRAVNI ODJEL ZA POMORSKO DOBRO, PROMET I VEZE)

**LOKACIJA:** Pojas Grabar jug

K.O. CRES  
Broj lista: 1/1  
Mjesto i datum izrade: Rijeka, siječanj 2023.  
Izradio: Geodetski zavod Rijeka d.o.o.

**GEODETSKI  
ZAVOD RIJEKA  
d.o.o. | MBS 040013072**

Pregledano: PGŽ - UPRAVNI ODJEL ZA POMORSKO DOBRO, PROMET I VEZE  
Povjerenstvo za granice pomorskog dobra